

福島第一原子力発電所使用済燃料共用プール設置に伴う
地質地盤調査の内施設予定地並びに周辺ボーリング調査

孔名: B-12


深度: 50 m ~ 75 m



福島第一原子力発電所使用済燃料共用プール設置に伴う
地質地盤調査の内施設予定地並びに周辺ボーリング調査

孔名: B-12

深度: 75 m ~ 100 m



福島第一原子力発電所使用済燃料共同プール設置に伴う
地質地盤調査の内施設予定地並びに周辺ボーリング調査

孔名：B-12

深度：100m ~ 125m



福島第一原子力発電所使用済燃料共用プール設置に伴う
地質地盤調査の内施設予定地並びに周辺ボーリング調査

孔名: B-12

深度: 125 m ~ 150 m

125

126

127

128

129

130

131

132

133

134

135

136

137

138

139

140

141

142

143

144

145

146

147


148

149

福島第一原子力発電所使用済燃料共用プール設置に伴う
地質地盤調査の内施設予定地並びに周辺ボーリング調査

孔名: B-12

深度: 150m ~ 175m



福島第一原子力発電所使用済燃料共用プール設置に伴う
地質地盤調査の内施設予定地並びに周辺ボーリング調査

孔名: B-12

深度: 175m ~ 200m

175

176

177

178

179

180

181

182

183

184

185

186

187

188

189

190

191

192

193

194

195

196

197


198

199

福島第一原子力発電所使用済燃料共用プール設置に伴う
地質地盤調査の内施設予定地並びに周辺ボーリング調査

孔名: B-12

深度: 200m ~ 25m



福島第一原子力発電所使用済燃料共用プール設置に伴う
地質地盤調査の内施設予定地並びに周辺ボーリング調査

孔名: B-12

深度: 225m ~ 250m


- 225
- 226
- 227
- 228
- 229
- 230
- 231
- 232
- 233
- 234
- 235
- 236
- 237
- 238
- 239
- 240
- 241
- 242
- 243
- 244
- 245
- 246
- 247
- 248
- 249



福島第一原子力発電所使用済燃料共用プール設置に伴う
地質地盤調査の内施設予定地並びに周辺ボーリング調査

孔名: B-12

深度: 250m ~ 275m



福島第一原子力発電所使用済燃料共用プール設置に伴う
地質地盤調査の内施設予定地並びに周辺ボーリング調査

孔名: B-12

深度: 275 m ~ 300 m


275
276
277
278
279
280
281
282
283
284
285
286
287
288
289
290
291
292
293
294
295
296
297
298
299



福島第一原子力発電所使用済燃料共用プール設置に伴う
地質地盤調査の内施設予定地並びに周辺ボーリング調査

孔名: B-12

深度: 300 m ~ 325 m



福島第一原子力発電所使用済燃料共用プール設置に伴う
地質地盤調査の内施設予定地並びに周辺ボーリング調査

孔名: B-12

深度: 325 m ~ 335 m

