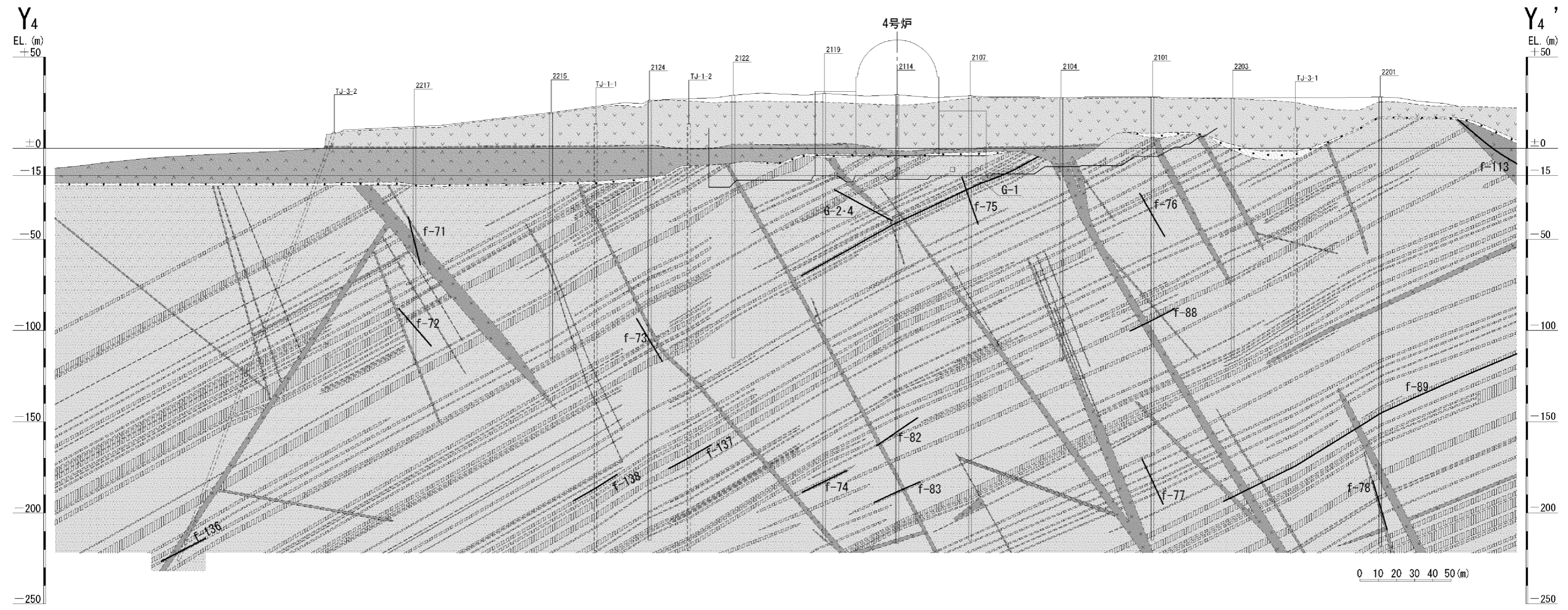


第 7.3.5.3 図 地質鉛直断面図 (Y₃ - Y₃') (3号炉)
6(3)-7-3-27

記号凡例	
	ボーリング孔 (投影)
	試掘坑 (投影)
	岩種境界線
	断層 破碎帯
(G-)	3, 4号炉試掘坑で確認された断層)
(f-)	上記以外の断層)

地質凡例	
	表土 (盛土等を含む)
	無斑晶質玄武岩
	凝灰岩
	かんらん石粗粒玄武岩
	八ノ久保砂礫層
	珩岩
	頁岩
	砂岩



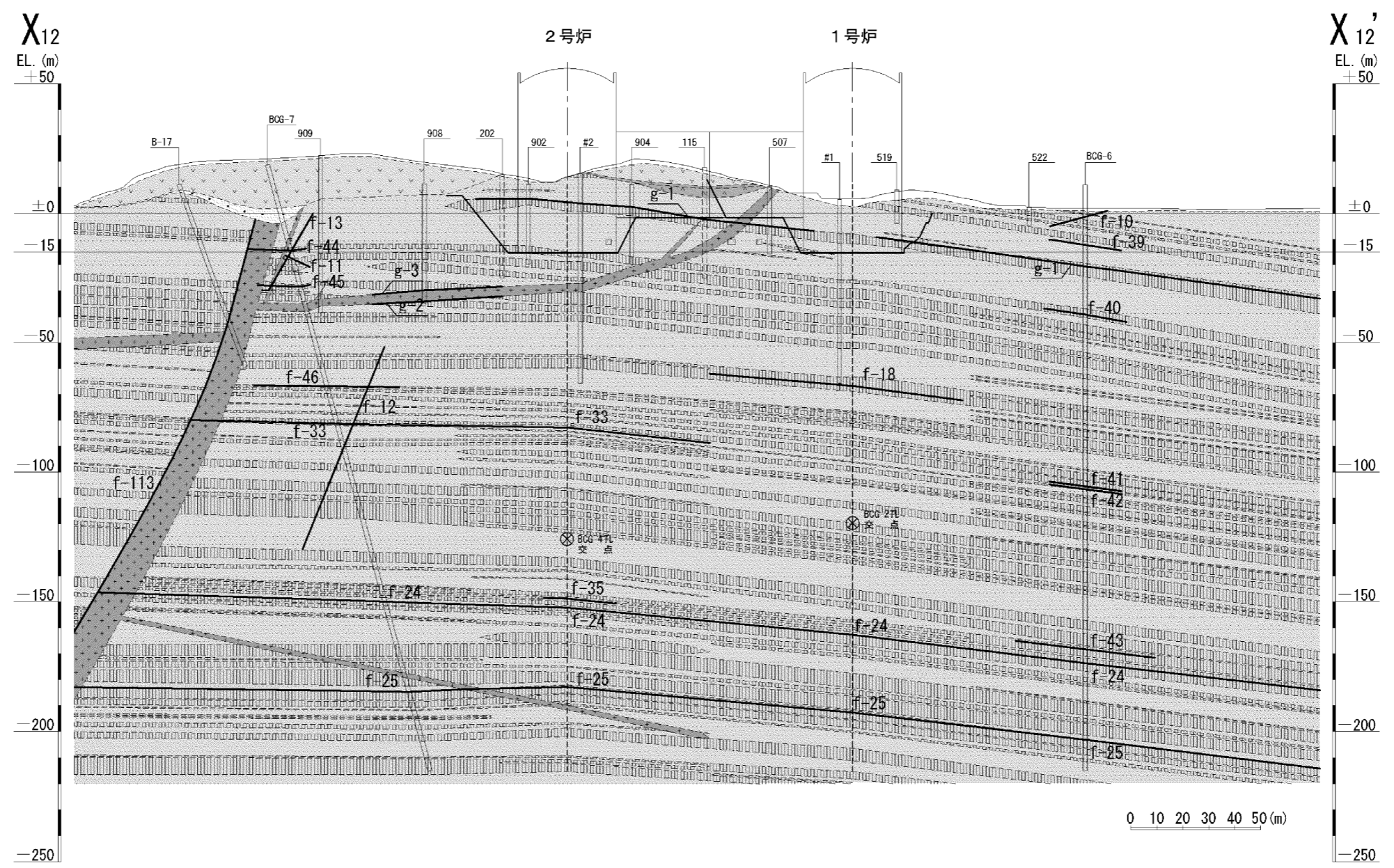
第 7. 3. 5. 4 図 地質鉛直断面図 (Y₄ - Y₄') (4号炉)
6(3)-7-3-28

記号凡例

	ボーリング孔 (投影)
	試掘坑 (投影)
	岩種境界線
	断層 破碎帯
	(g- : 1, 2号炉試掘坑で確認された断層)
	(f- : 上記以外の断層)

地質凡例

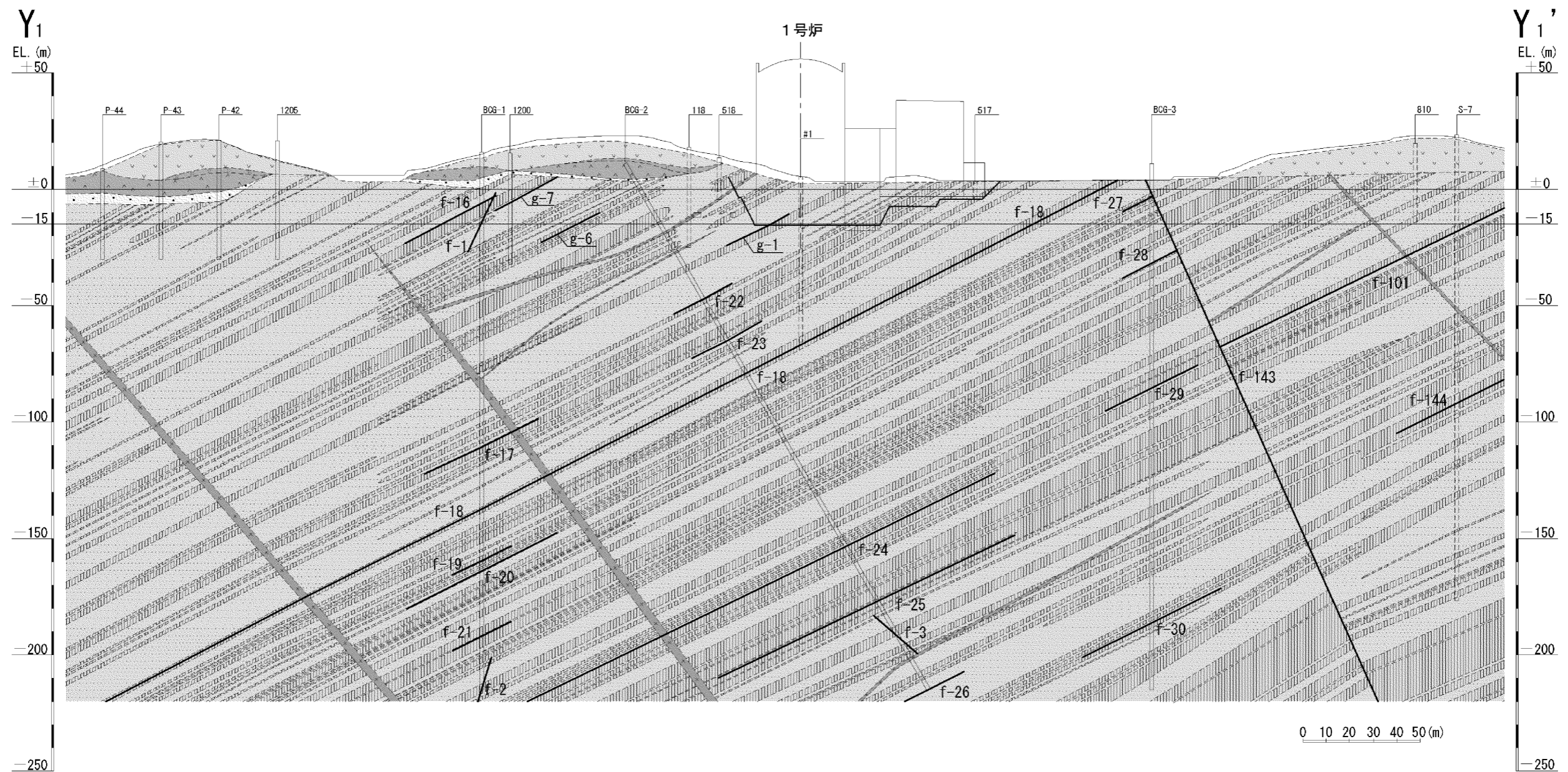
	表土 (盛土等を含む)
	無斑晶質玄武岩
	凝灰岩
	かんらん石粗粒玄武岩
	八ノ久保砂礫層
	珩岩
	頁岩
	砂岩



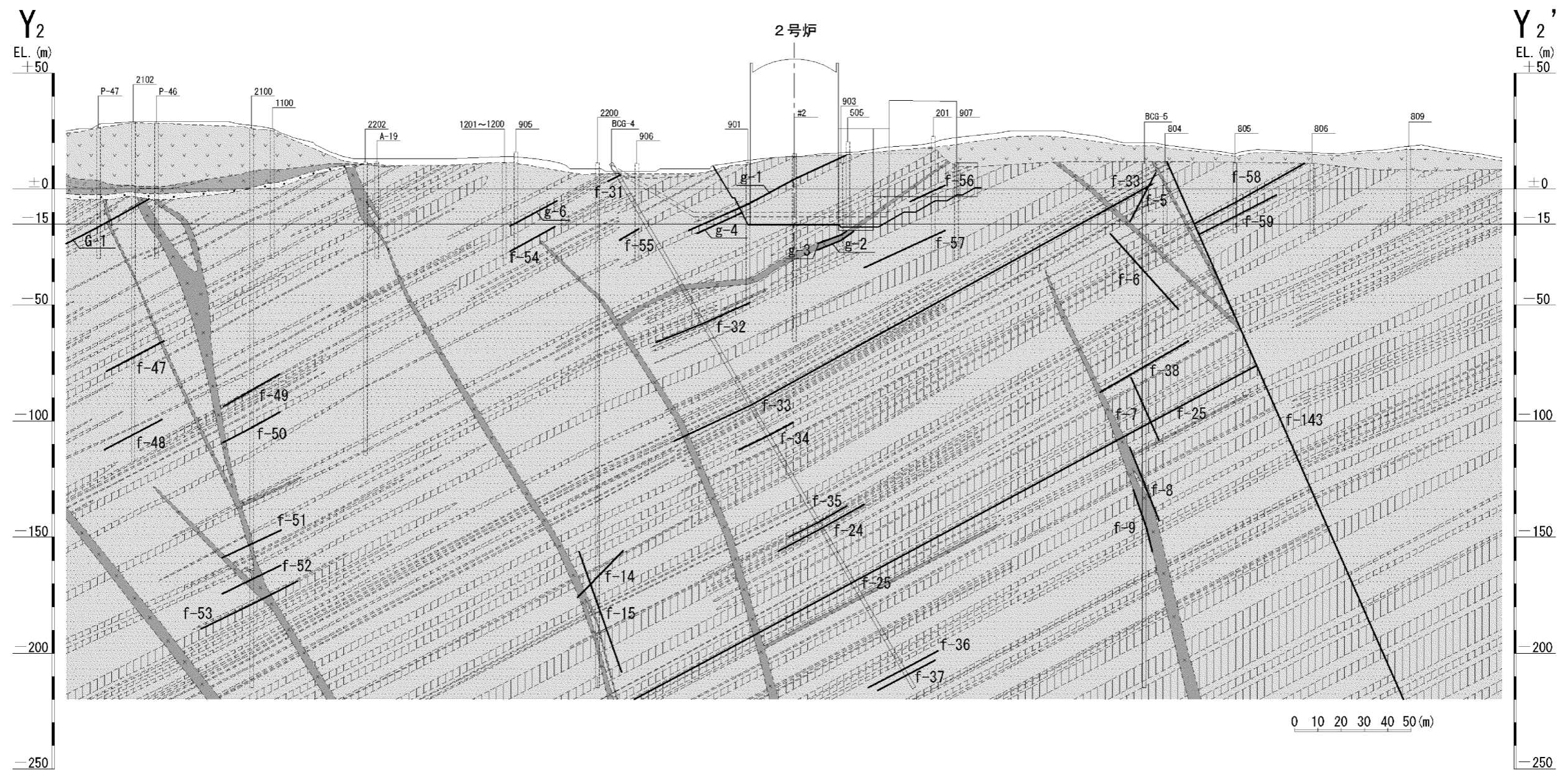
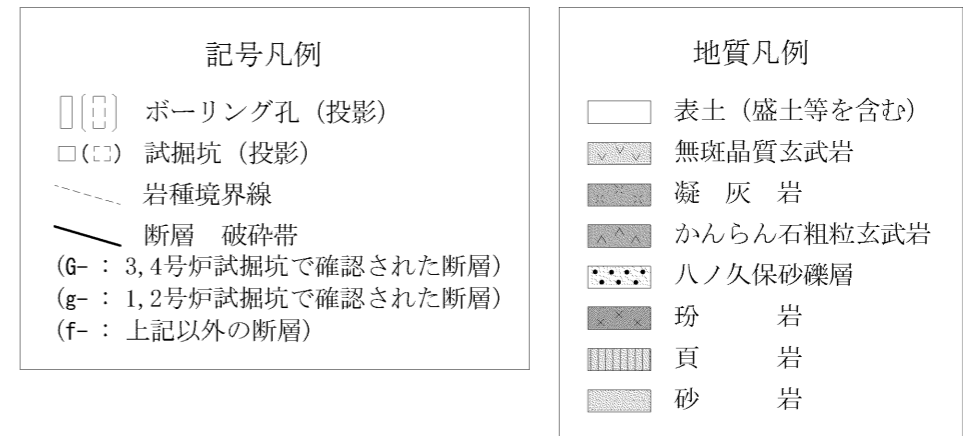
第 7.3.5.5 図 地質鉛直断面図 (X₁₂-X₁₂') (1号~2号炉通し)
6(3)-7-3-29

記号凡例	
	ボーリング孔 (投影)
	試掘坑 (投影)
	岩種境界線
	断層 破砕帯
	(g- : 1, 2号炉試掘坑で確認された断層)
	(f- : 上記以外の断層)

地質凡例	
	表土 (盛土等を含む)
	無斑晶質玄武岩
	凝灰岩
	かんらん石粗粒玄武岩
	八ノ久保砂礫層
	珩岩
	頁岩
	砂岩

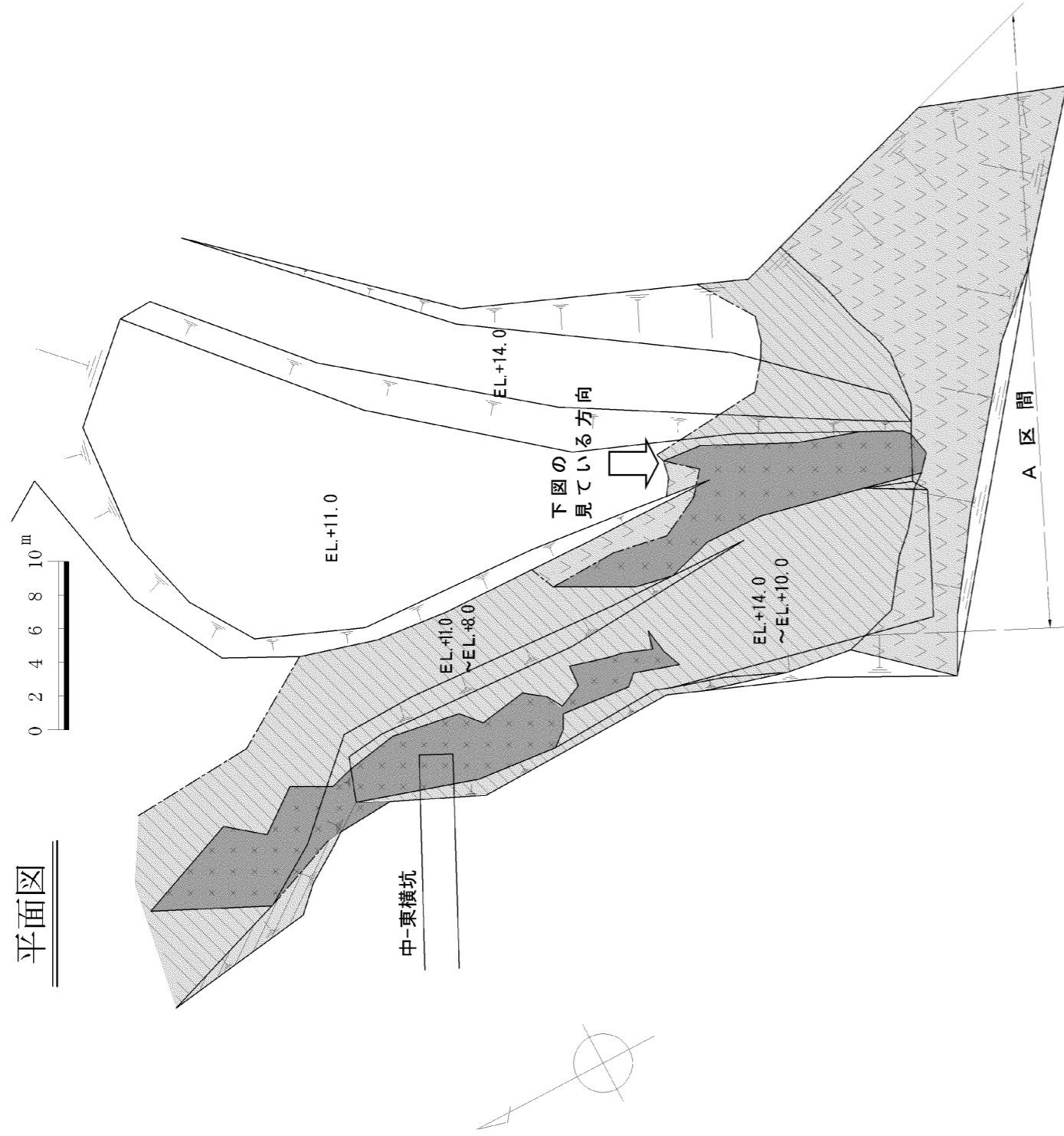


第 7. 3. 5. 6 図 地質鉛直断面図 (Y₁ - Y₁') (1号炉)
6(3)-7-3-30

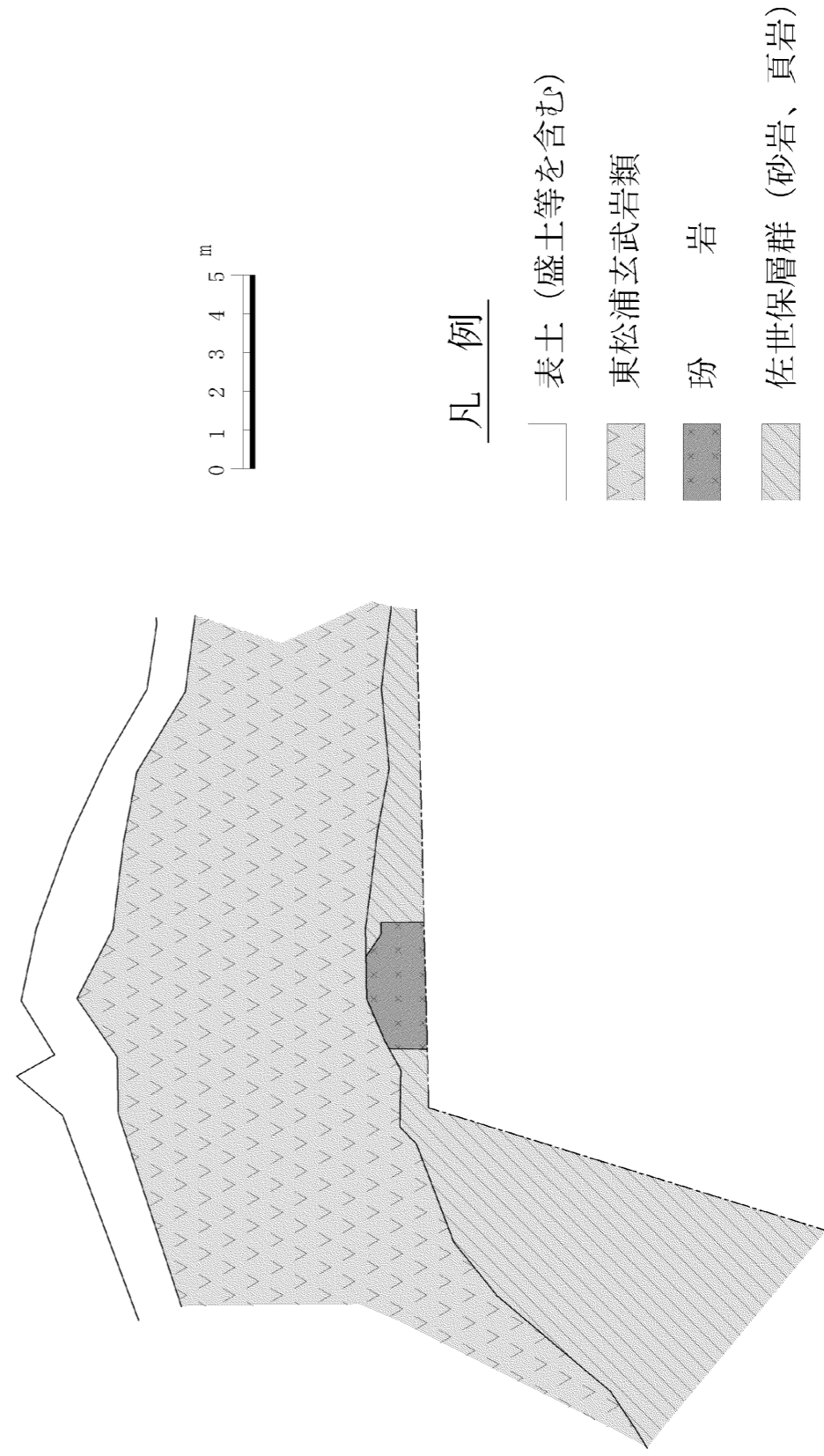


第 7. 3. 5. 7 図 地質鉛直断面図 (Y₂ - Y₂') (2号炉)
6(3)-7-3-31

平面図



A区間展開図



第 7.3.5.8 図 1号炉及び2号炉付近のトレンチ調査図
6(3)-7-3-32

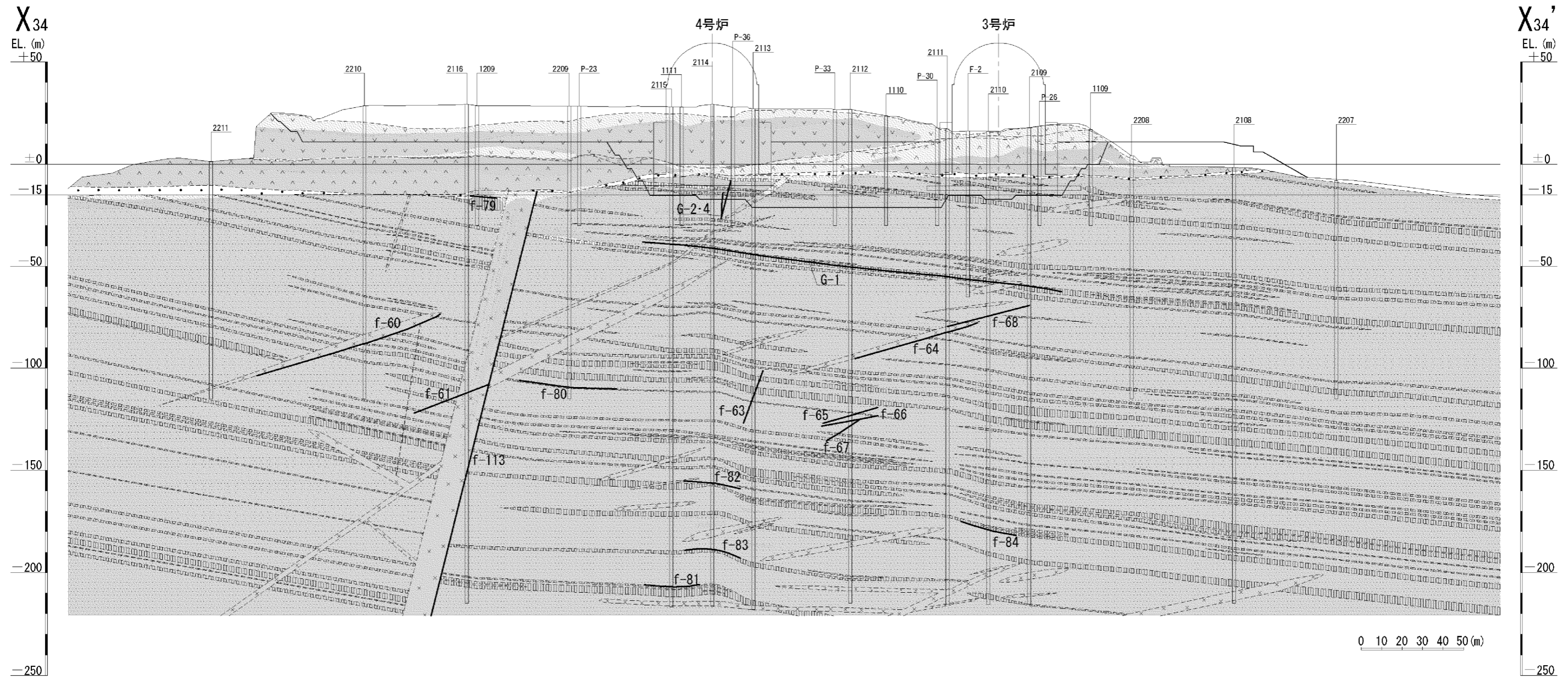
記号凡例

	ボーリング孔 (投影)
	試掘坑 (投影)
	岩種境界線
	岩盤分類線
	断層 破碎帯

(G : 3, 4号炉試掘坑で確認された断層)
(f : 上記以外の断層)

岩級凡例

	表土 (盛土等を含む)
	無斑晶質玄武岩
	凝灰岩
	かんらん石粗粒玄武岩
	八ノ久保砂礫層
	珩岩
	頁岩
	砂岩
	①級岩盤
	②級岩盤
	③級岩盤



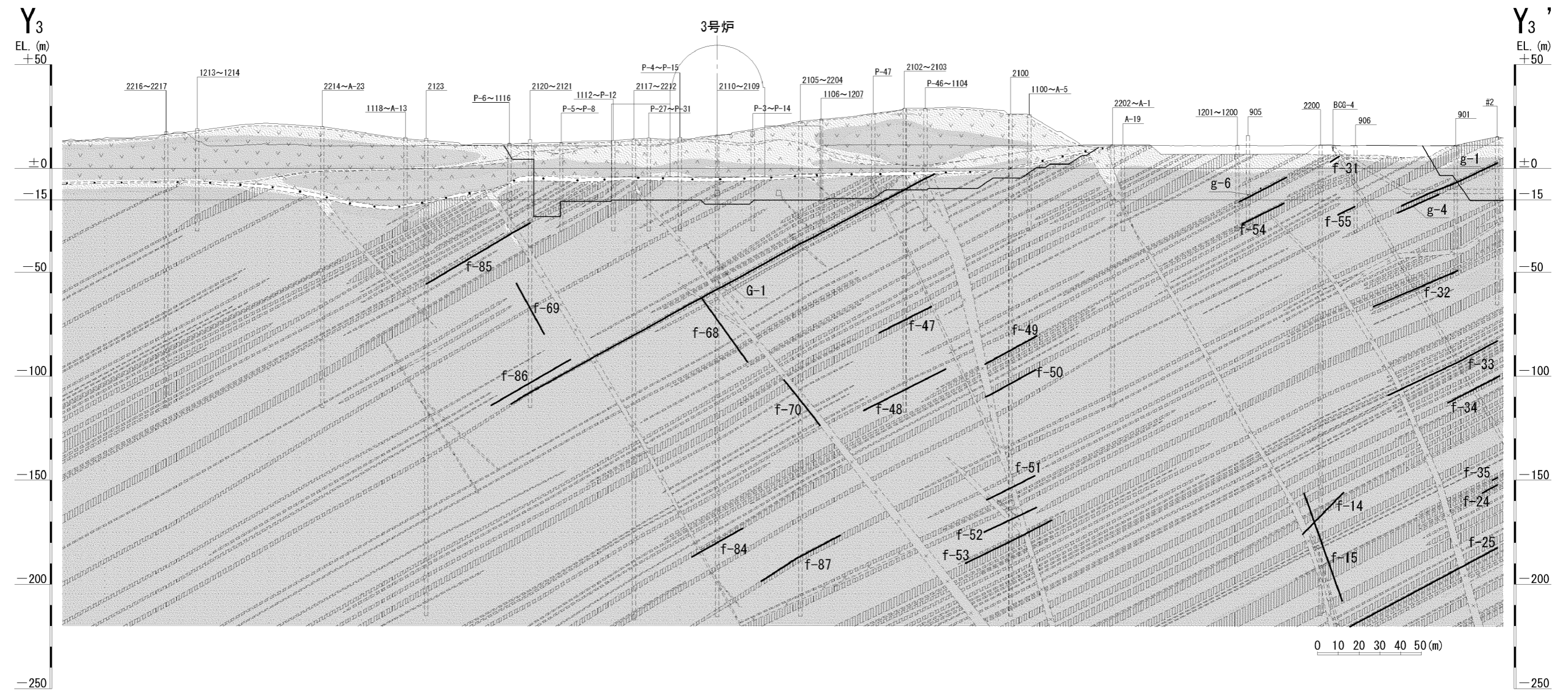
第 7.3.5.10 図 鉛直岩盤分類図 (X₃₄ - X₃₄') (3号~4号炉通し)
6(3)-7-3-34

記号凡例

	ボーリング孔 (投影)
	試掘坑 (投影)
	岩種境界線
	岩盤分類線
	断層 破碎帯
(G- : 3, 4号炉試掘坑で確認された断層)	
(g- : 1, 2号炉試掘坑で確認された断層)	
(f- : 上記以外の断層)	

岩級凡例

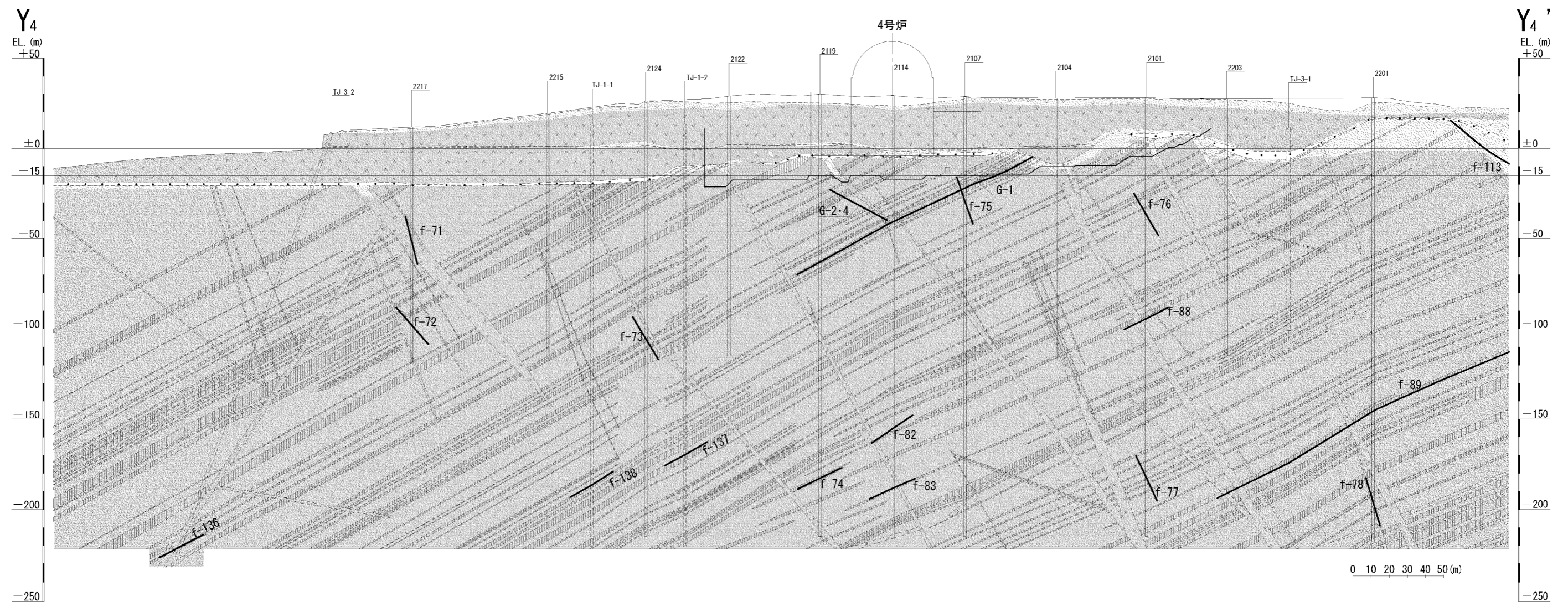
	表土 (盛土等を含む)
	無斑晶質玄武岩
	凝灰岩
	かんらん石粗粒玄武岩
	八ノ久保砂礫層
	珩岩
	頁岩
	砂岩
	① 級岩盤
	② 級岩盤
	③ 級岩盤



第 7. 3. 5. 11 図 鉛直岩盤分類図 (Y₃ - Y₃') (3号炉)
6(3)-7-3-35

記号凡例	
	ボーリング孔 (投影)
	試掘坑 (投影)
	岩種境界線
	岩盤分類線
	断層 破碎帯
(G- : 3, 4号炉試掘坑で確認された断層)	
(f- : 上記以外の断層)	

岩級凡例	
	表土 (盛土等を含む)
	無斑晶質玄武岩
	凝灰岩
	かんらん石粗粒玄武岩
	八ノ久保砂礫層
	玢岩
	頁岩
	砂岩
	① 級岩盤
	② 級岩盤
	③ 級岩盤



第 7. 3. 5. 12 図 鉛直岩盤分類図 (Y₄ - Y₄') (4号炉)
6(3)-7-3-36