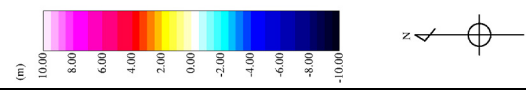
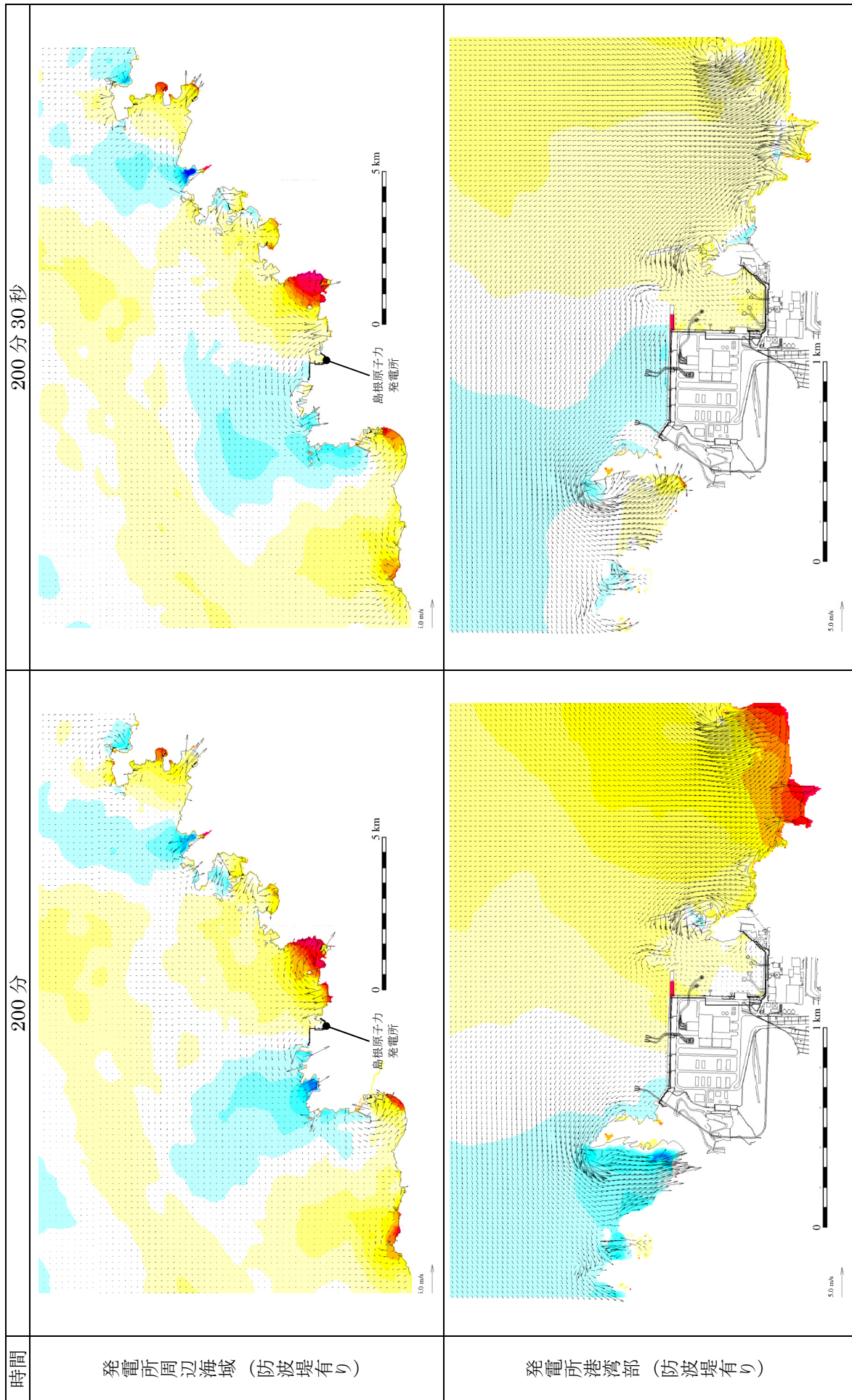


第2図(30) 基準津波2の水位変動・流向ベクトル



第2図(31) 基準津波2の水位変動・流向ベクトル

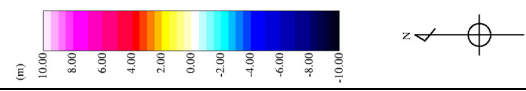
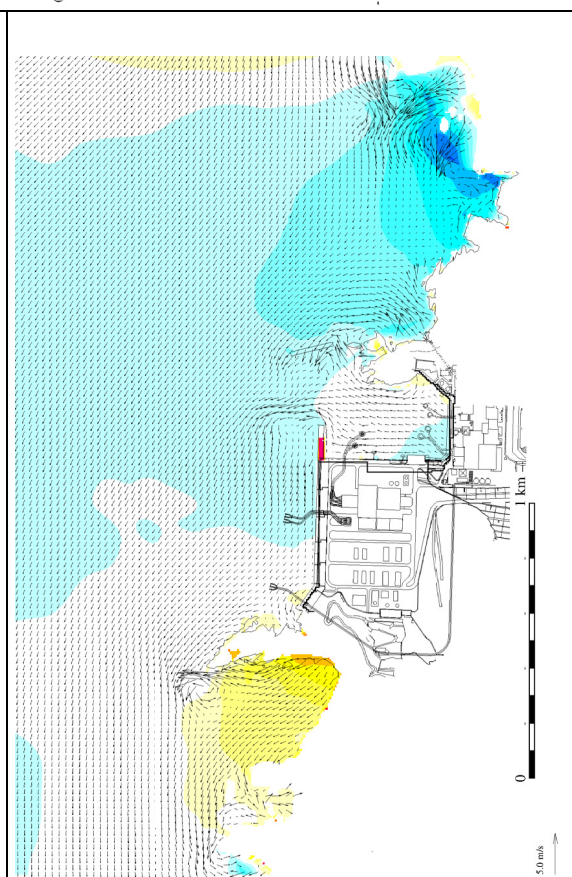
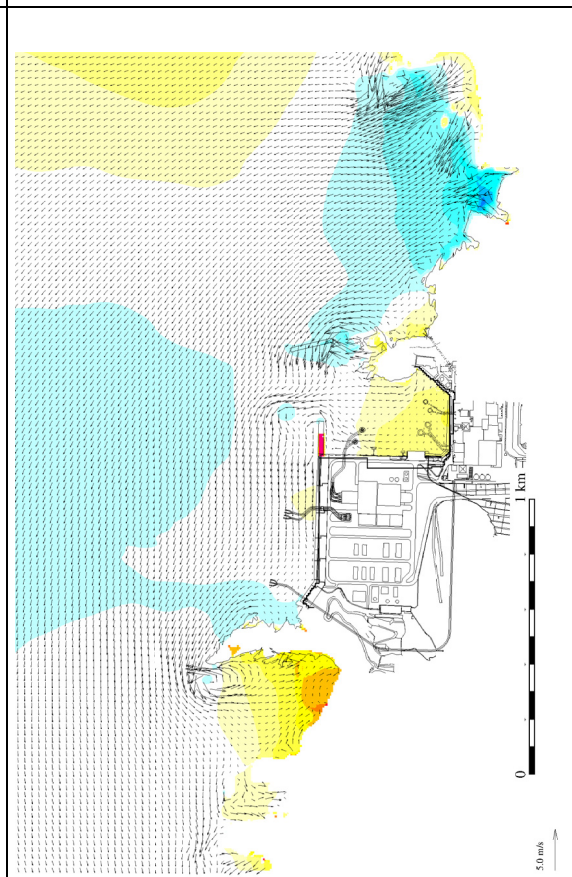
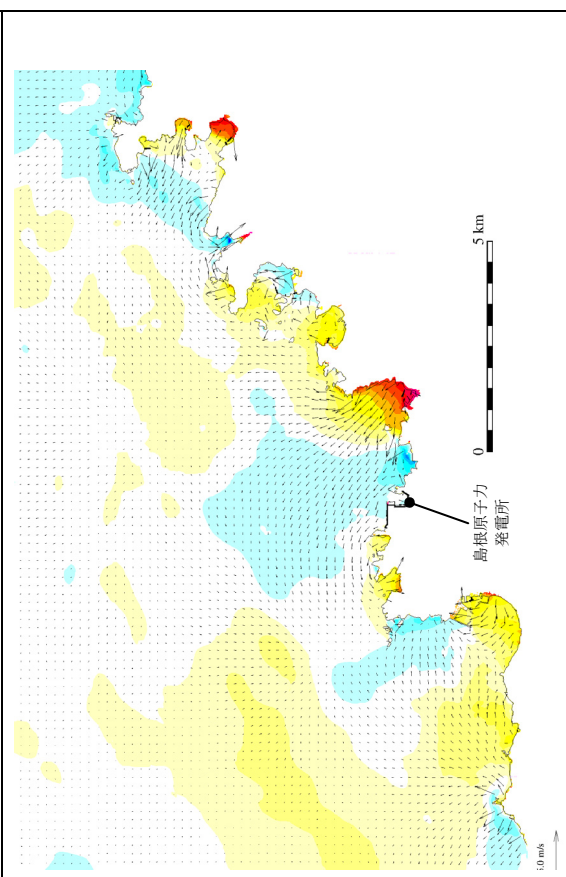
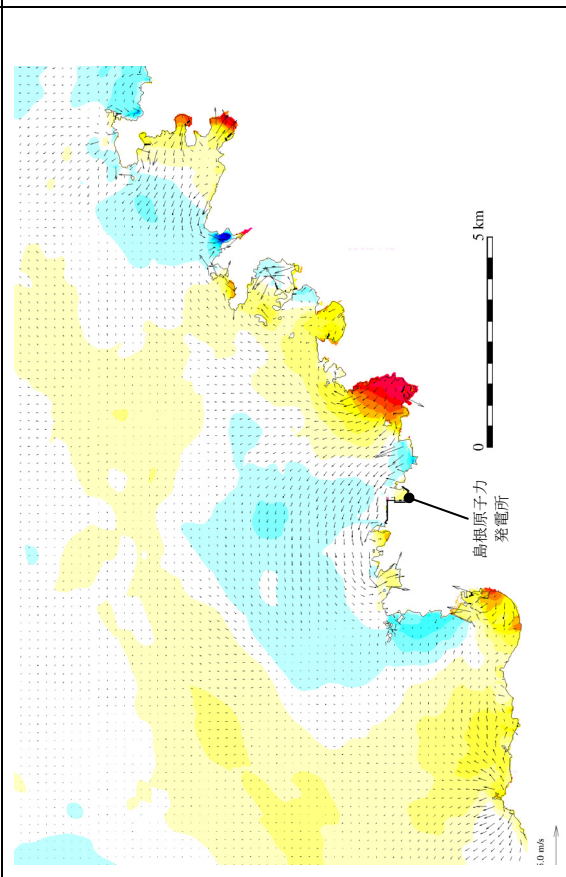
時間

201分

201分30秒

発電所周辺海域（防波堤有り）

発電所港灣部（防波堤有り）

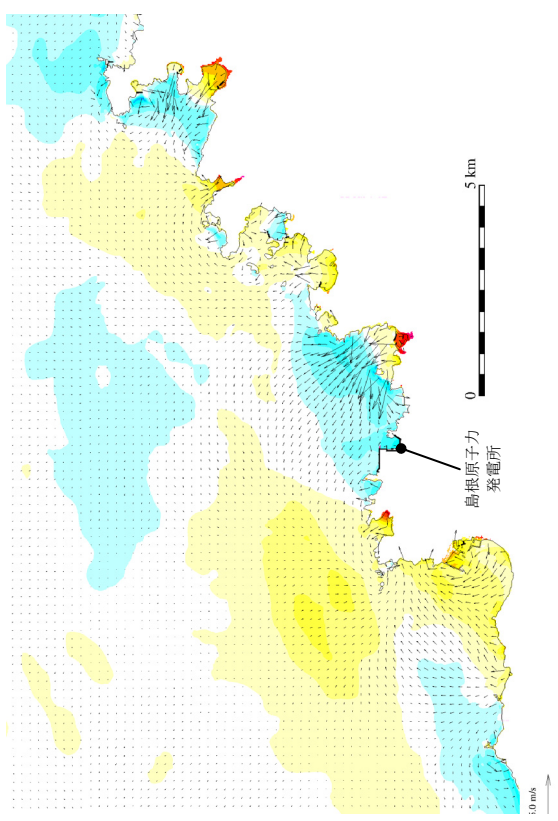
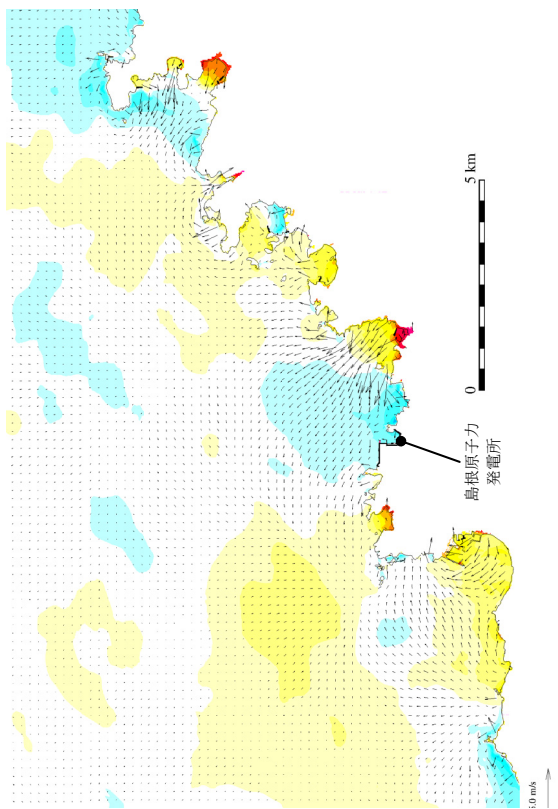


第2図(32) 基準津波2の水位変動・流向ベクトル

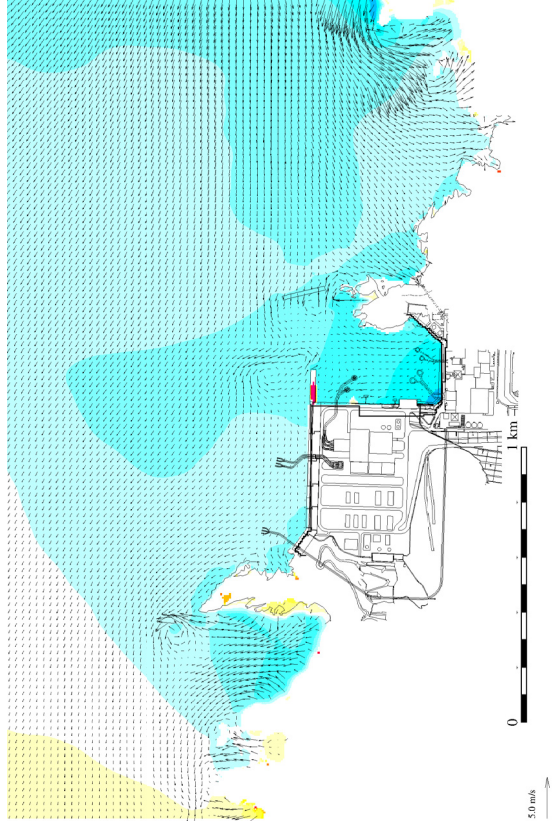
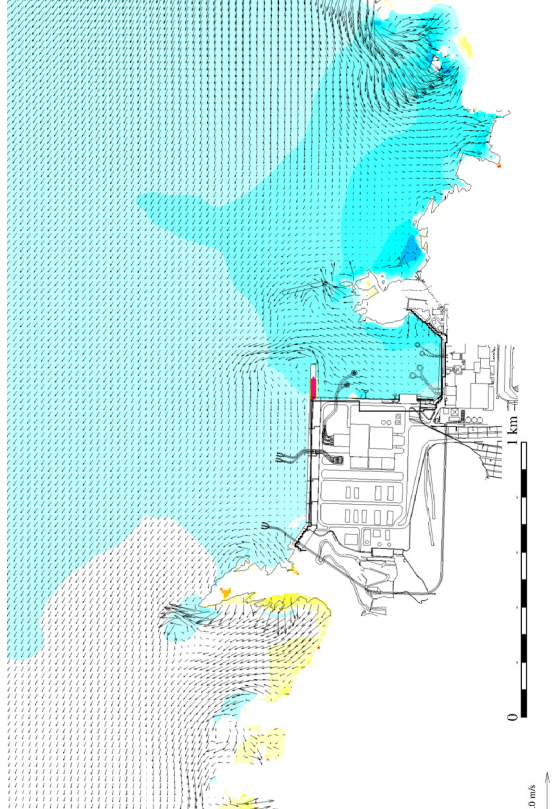
時間

202分

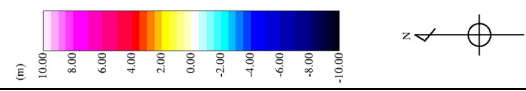
202分30秒



発電所周辺海域（防波堤有り）



発電所港湾部（防波堤有り）



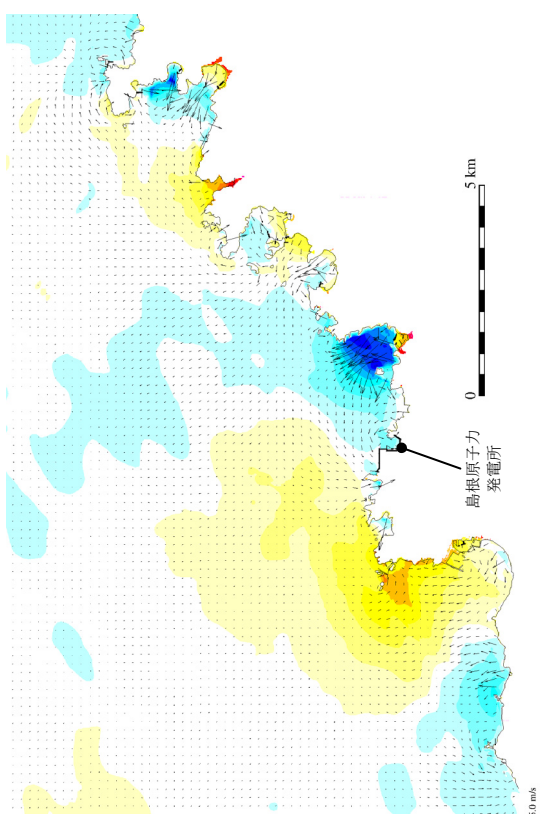
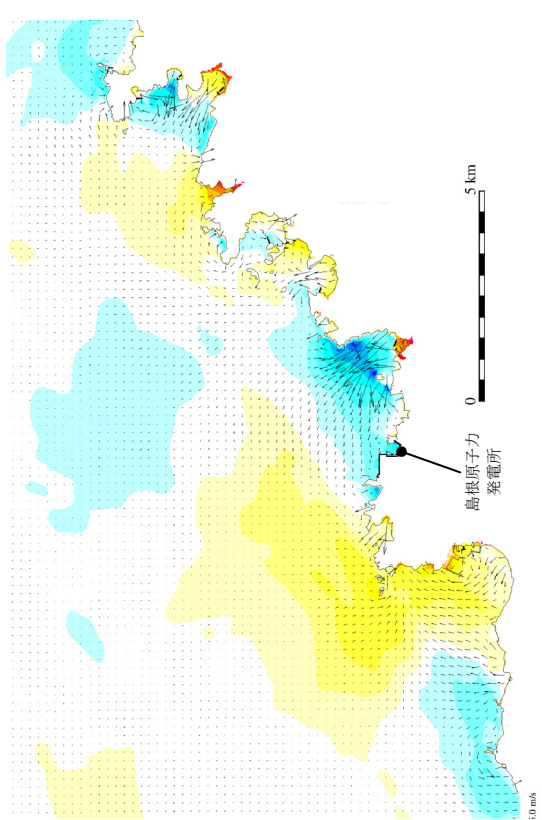
第2図(33) 基準津波2の水位変動・流向ベクトル

時間

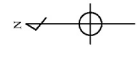
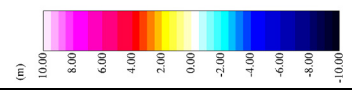
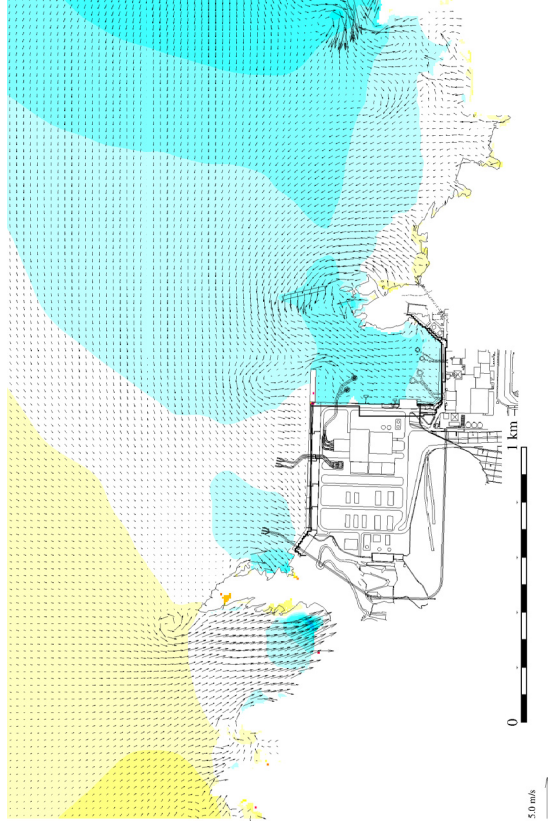
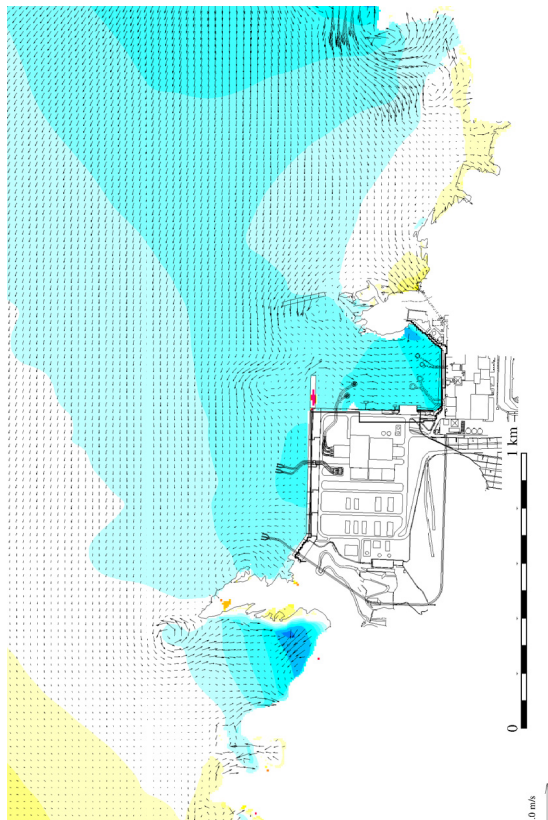
203分

203分30秒

発電所周辺海域（防波堤有り）



発電所港灣部（防波堤有り）



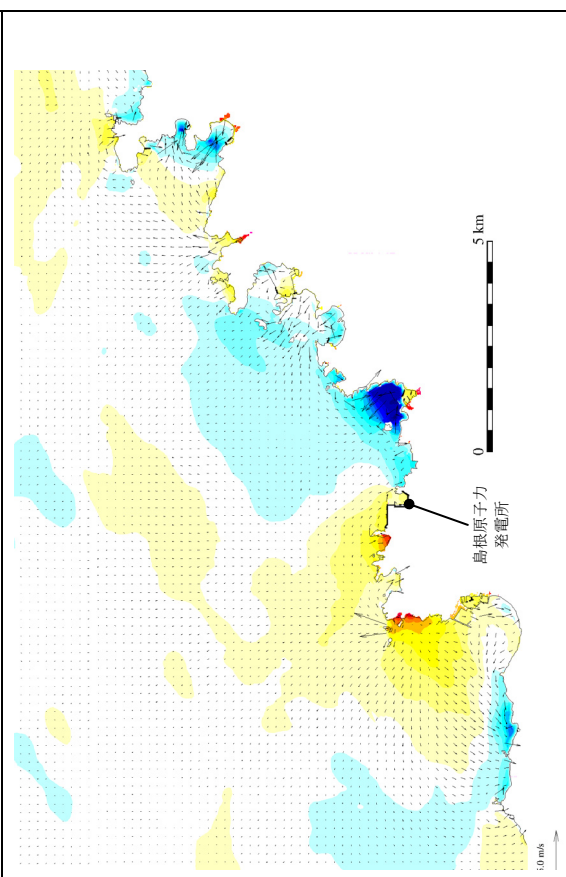
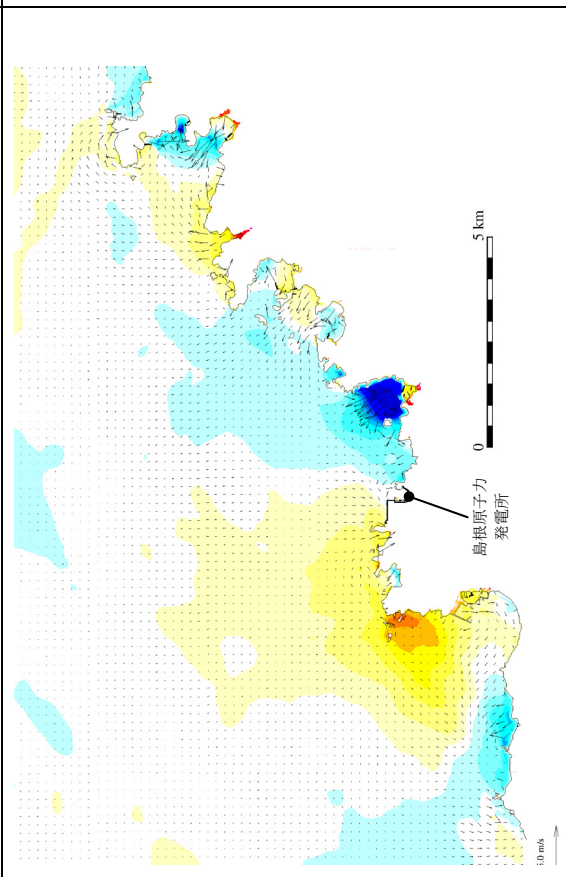
第2図(34) 基準津波2の水位変動・流向ベクトル

時間

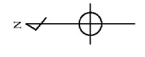
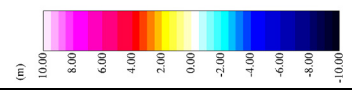
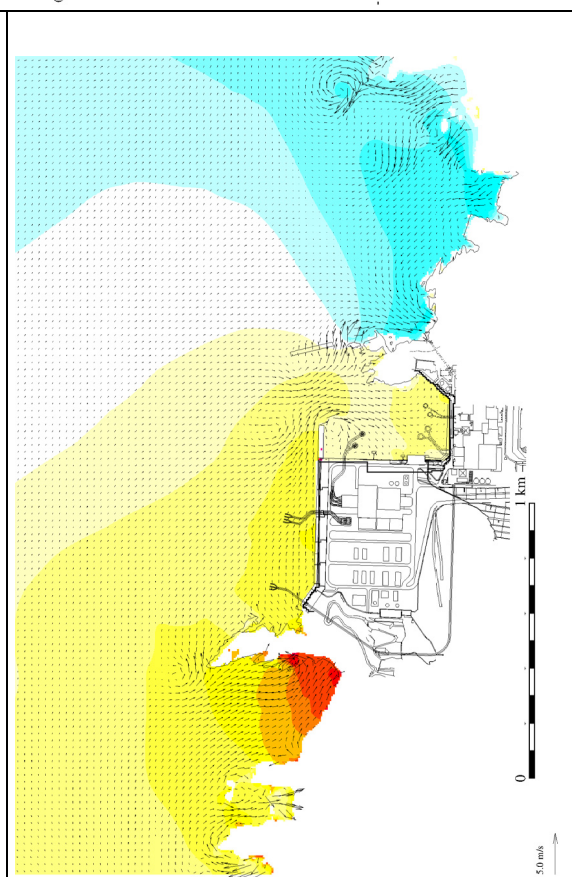
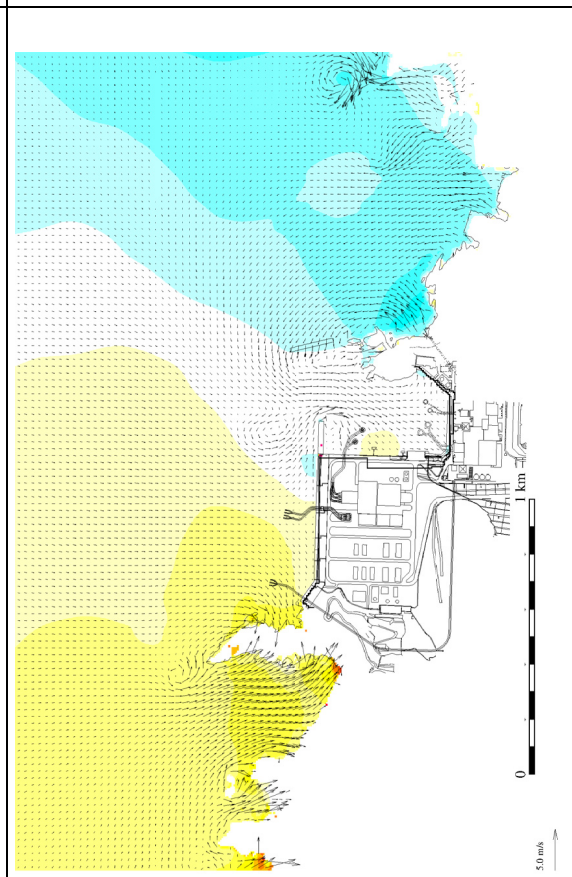
204分

204分30秒

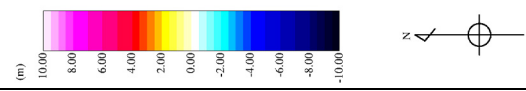
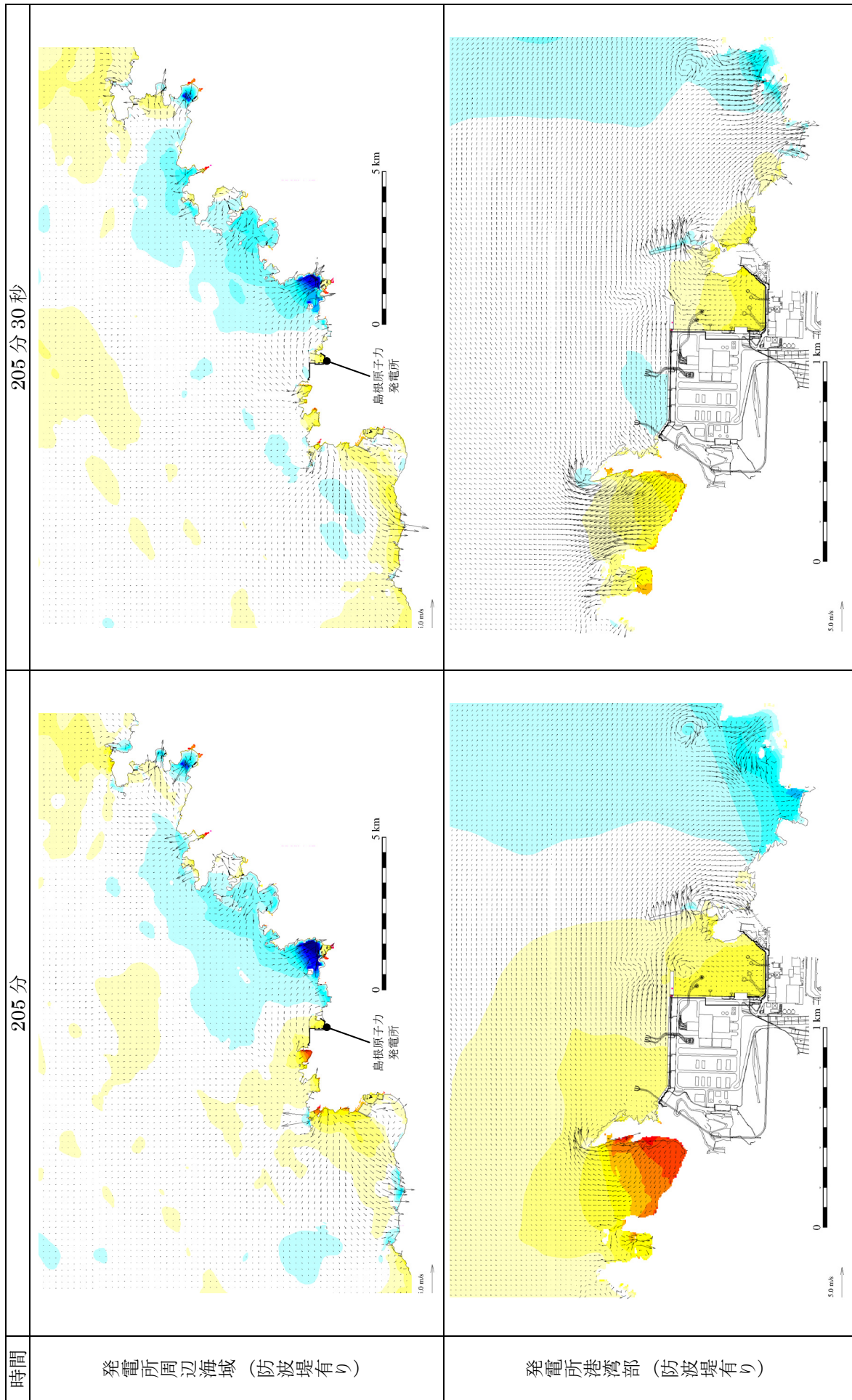
発電所周辺海域（防波堤有り）



発電所港湾部（防波堤有り）



第2図(35) 基準津波2の水位変動・流向ベクトル



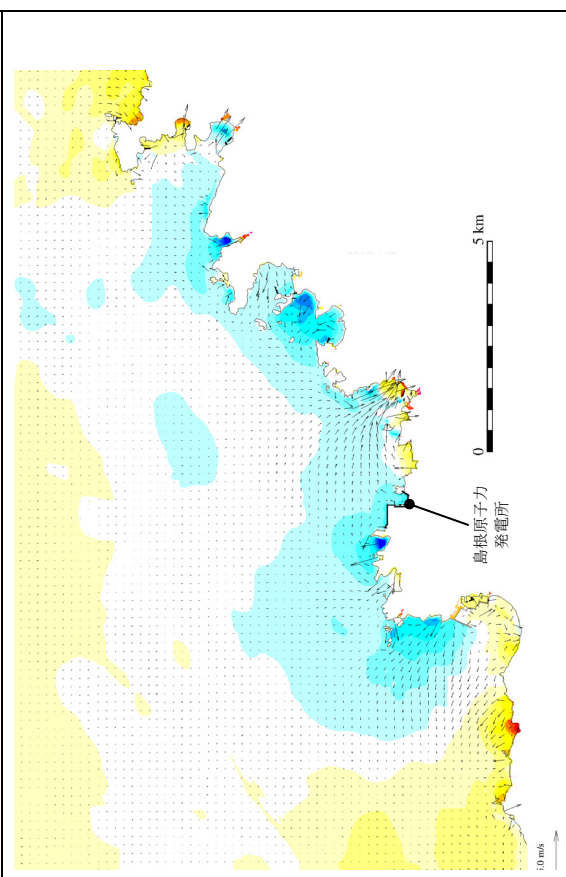
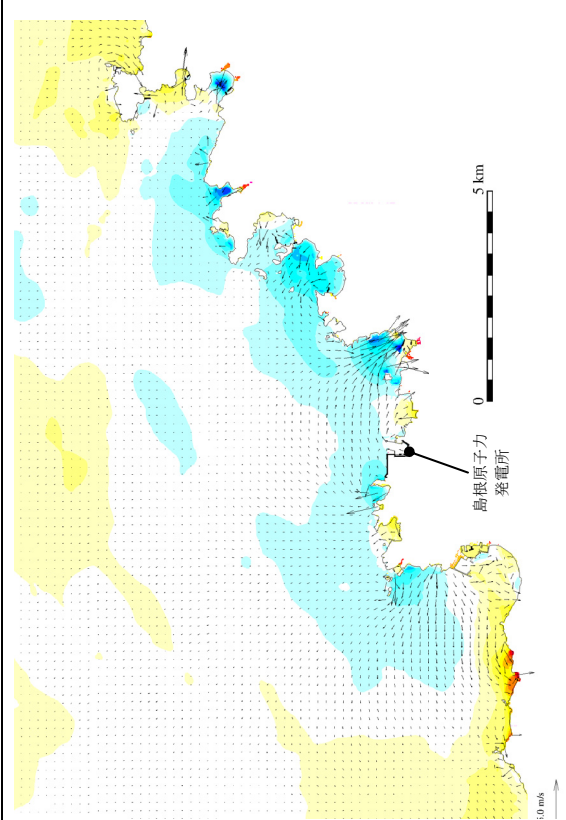
第 2 図(36) 基準津波 2 の水位変動・流向ベクトル

時間

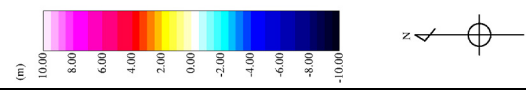
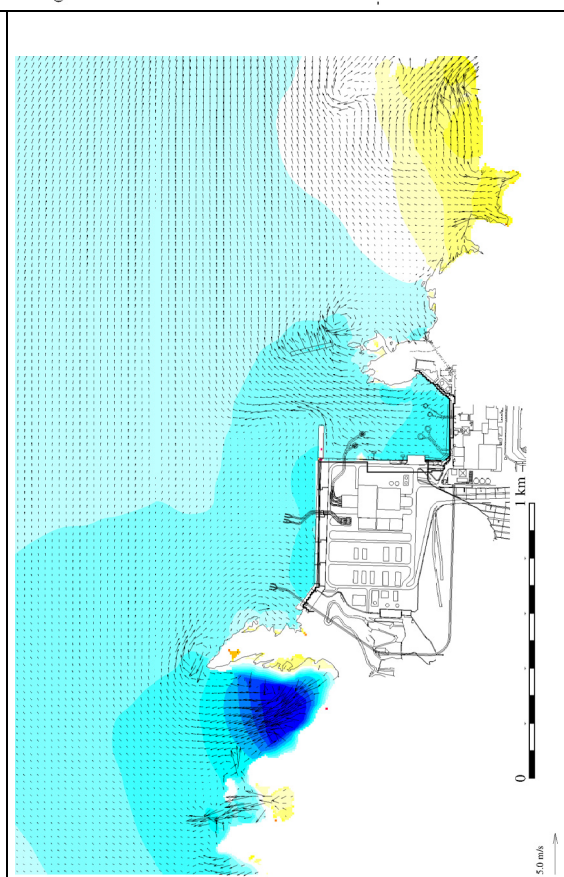
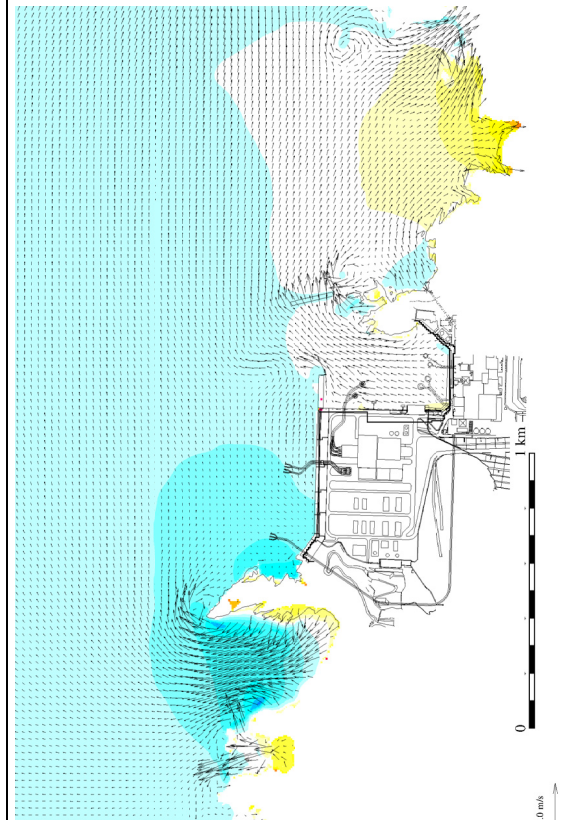
206分

206分30秒

発電所周辺海域（防波堤有り）



発電所港灣部（防波堤有り）



第2図(37) 基準津波2の水位変動・流向ベクトル

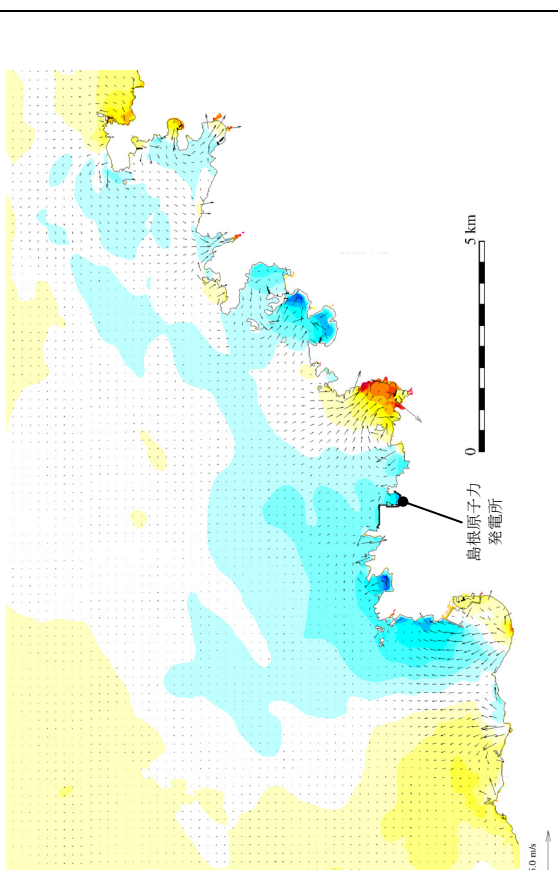
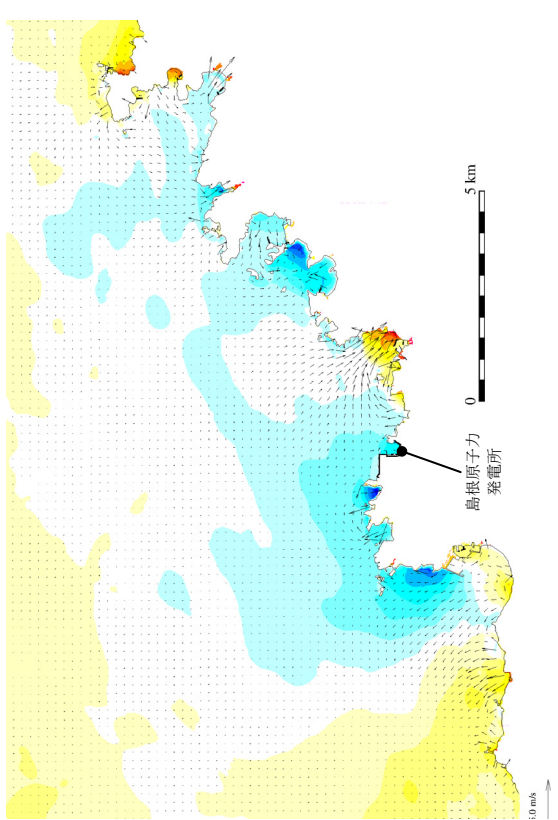


時間

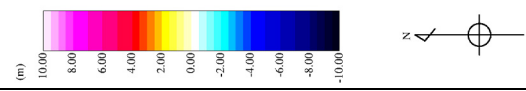
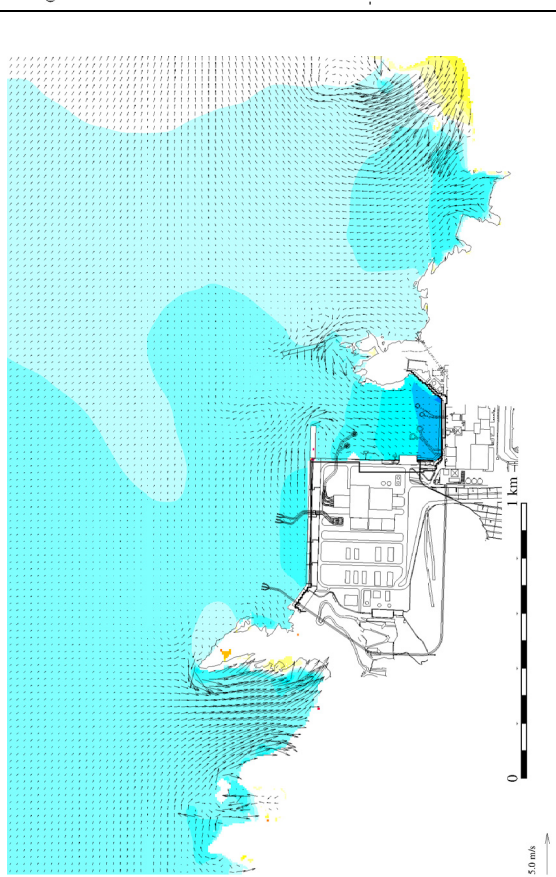
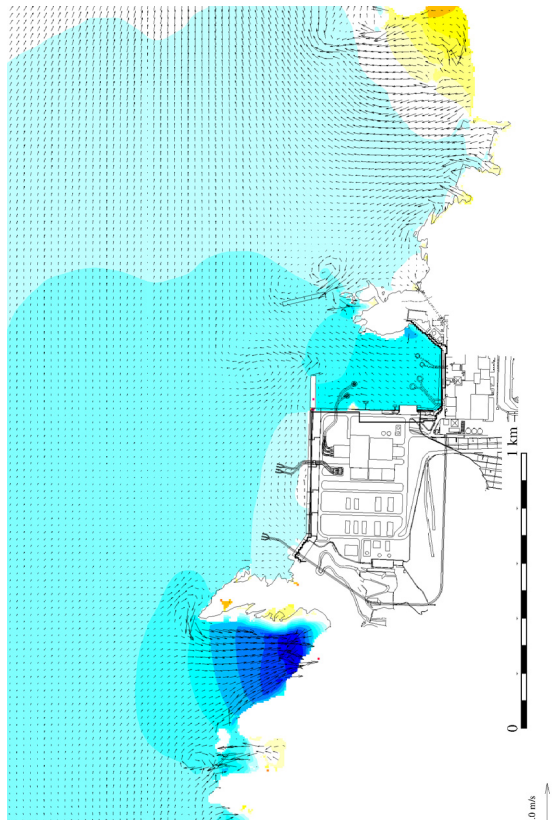
207分

207分30秒

発電所周辺海域（防波堤有り）



発電所港灣部（防波堤有り）



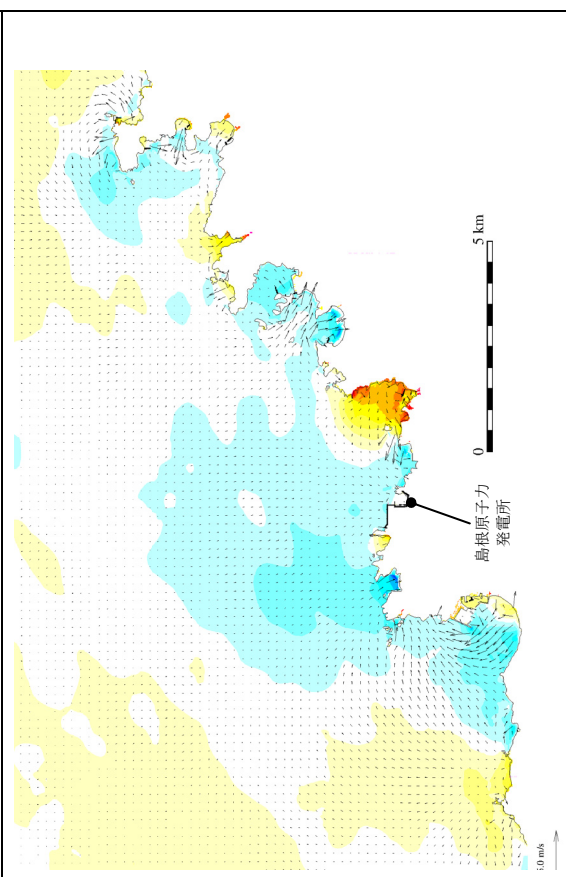
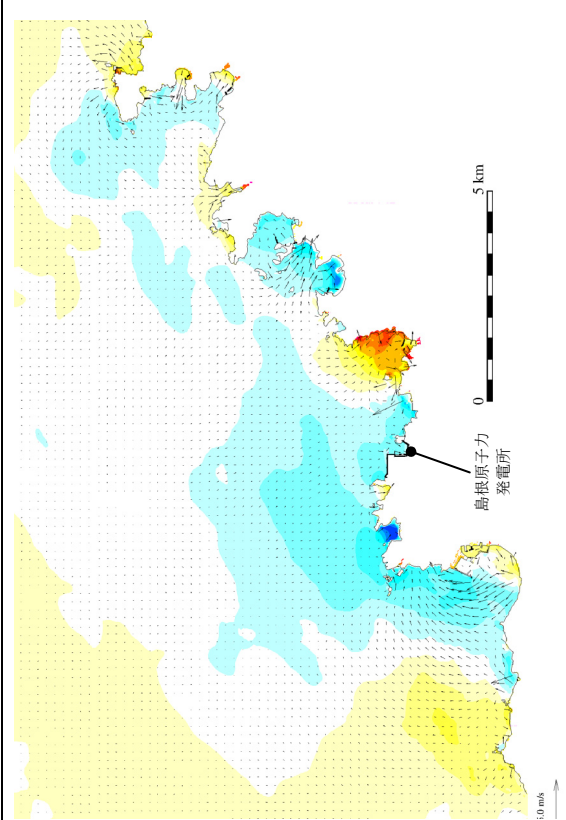
第2図(38) 基準津波2の水位変動・流向ベクトル

時間

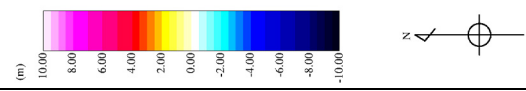
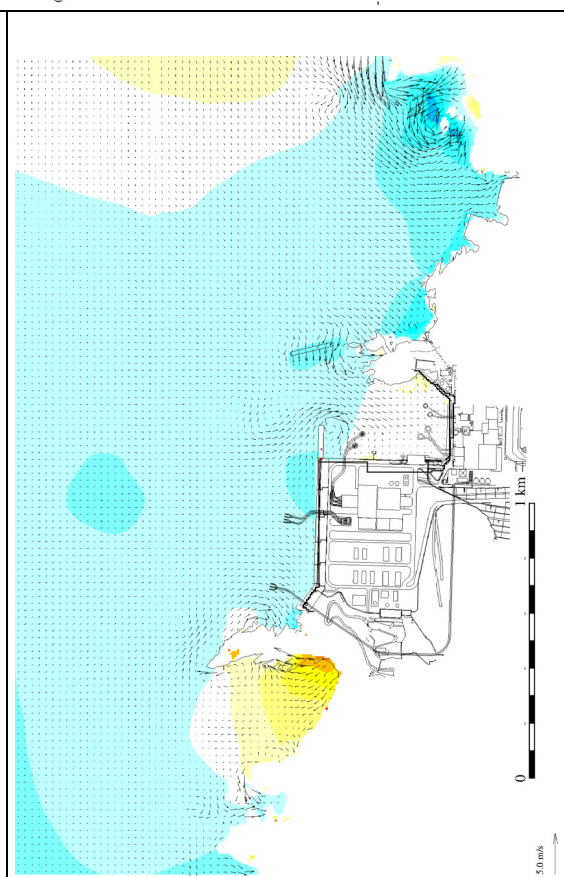
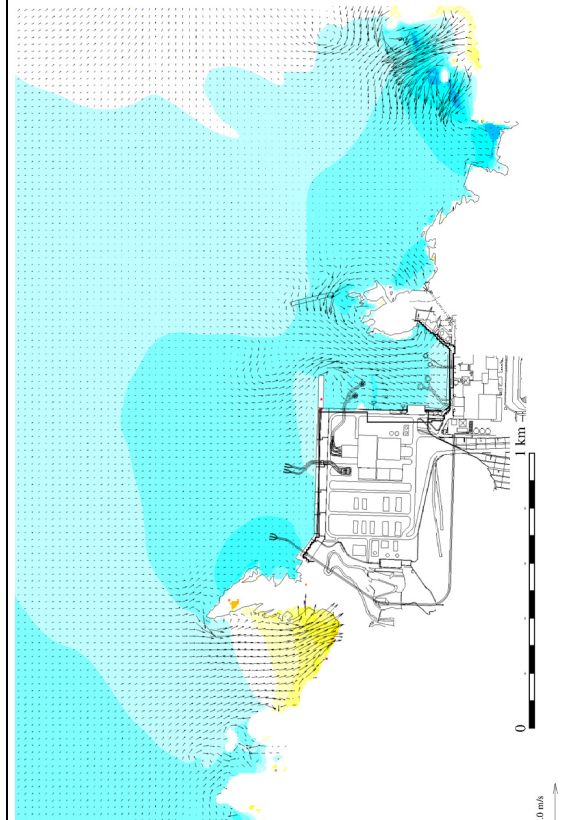
208分

208分30秒

発電所周辺海域（防波堤有り）



発電所港灣部（防波堤有り）



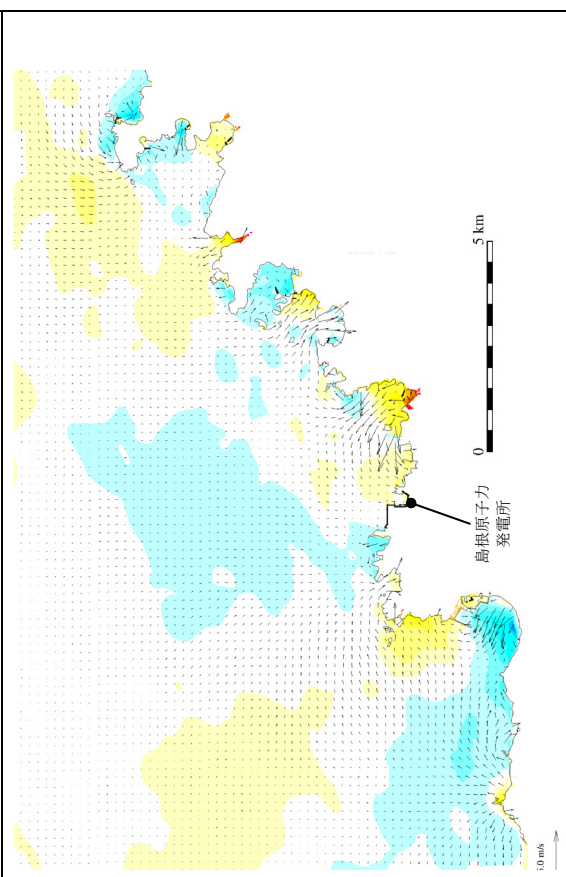
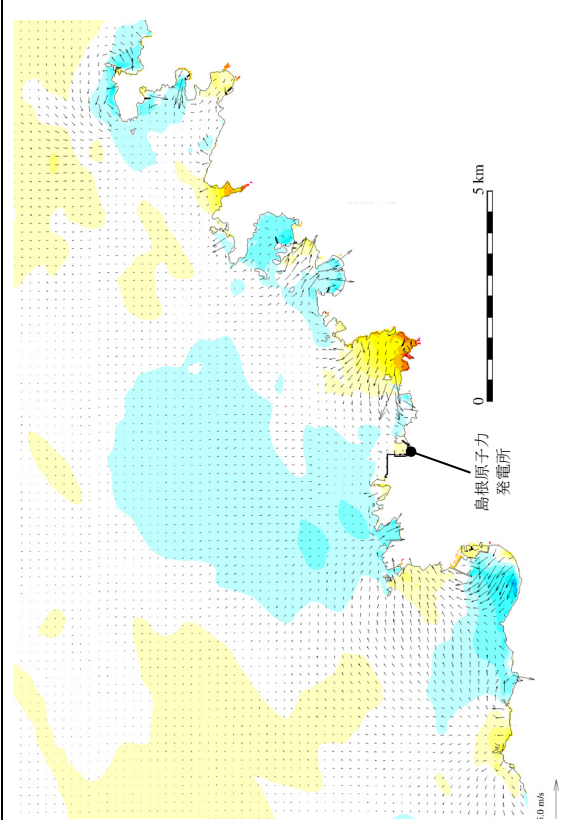
第2図(39) 基準津波2の水位変動・流向ベクトル

時間

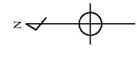
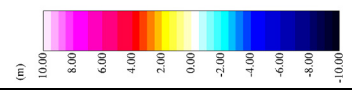
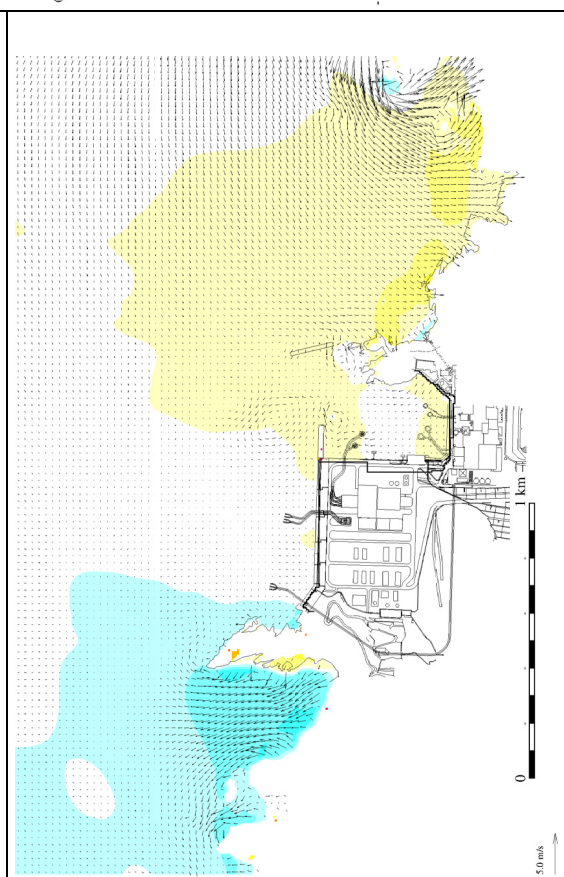
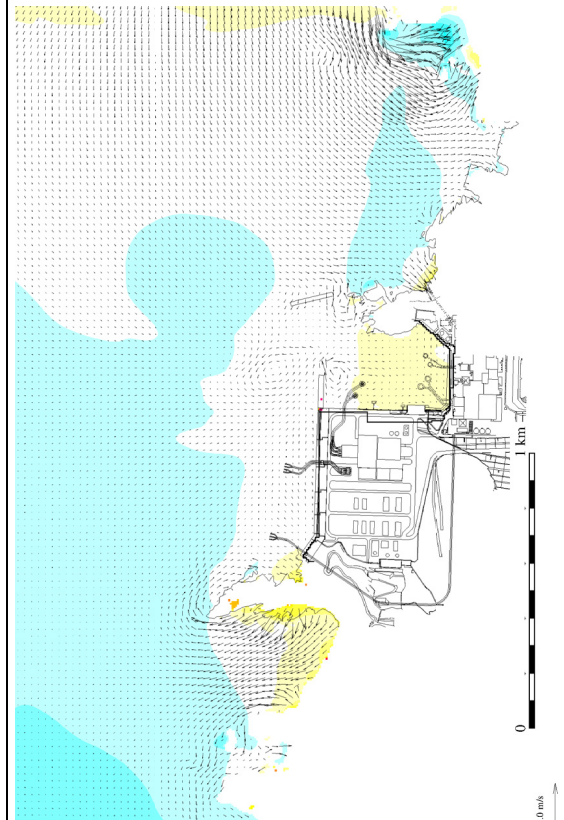
209分

209分30秒

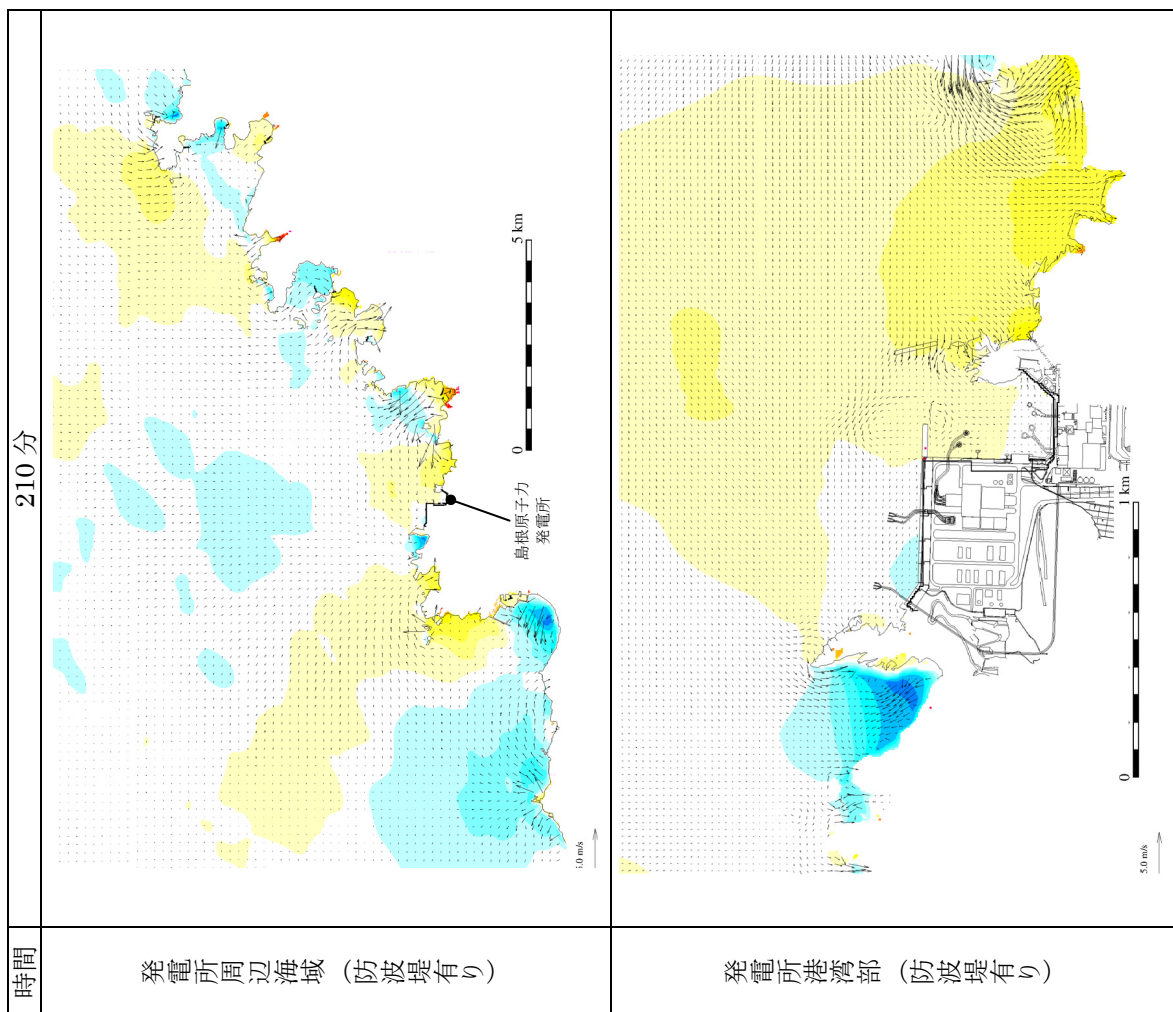
発電所周辺海域（防波堤有り）



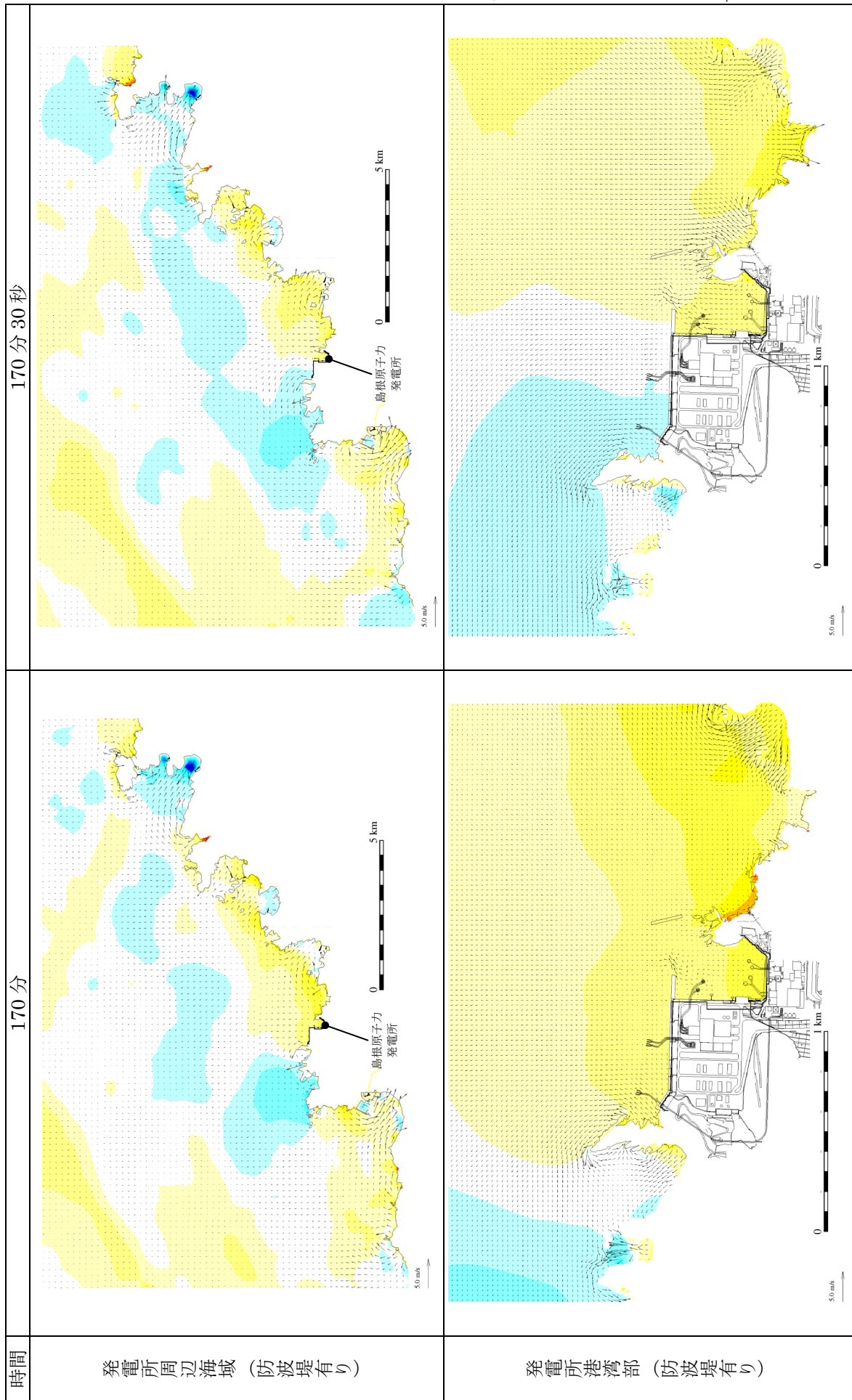
発電所港灣部（防波堤有り）



第2図(40) 基準津波2の水位変動・流向ベクトル



第2図(41) 基準津波2の水位変動・流向ベクトル



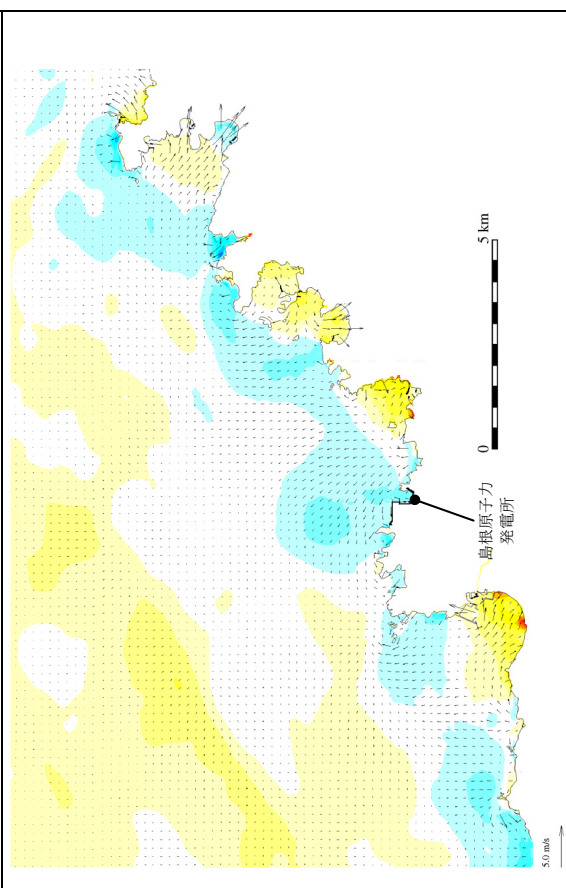
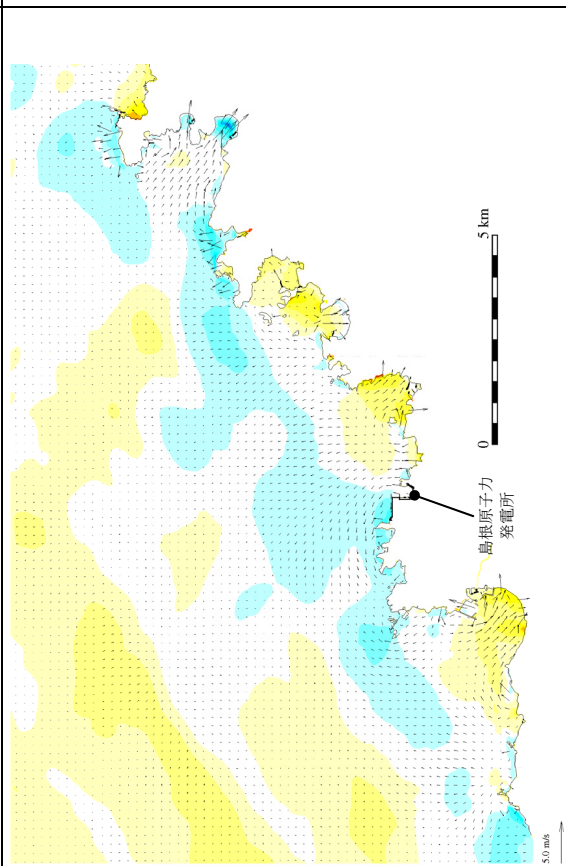
第3図(1) 基準津波3の水位変動・流向ベクトル

時間

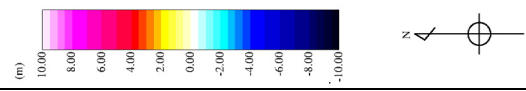
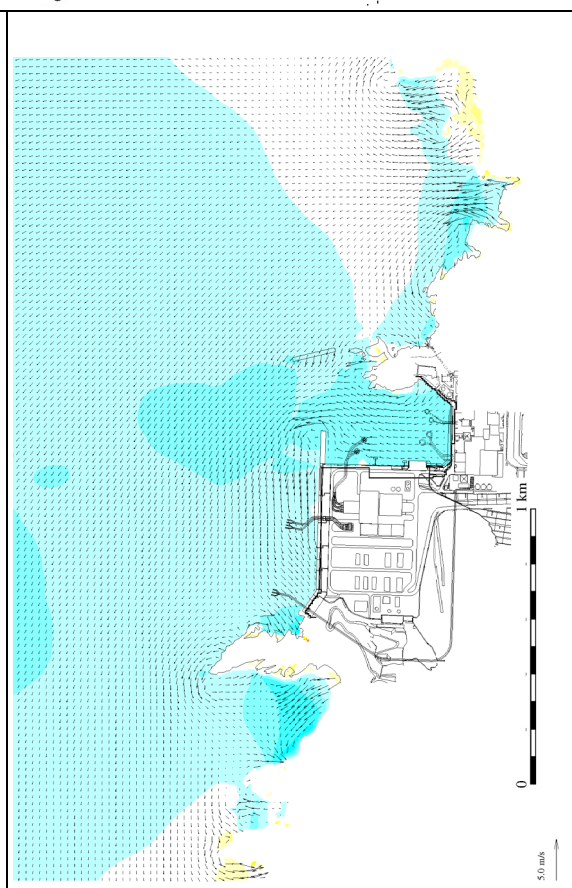
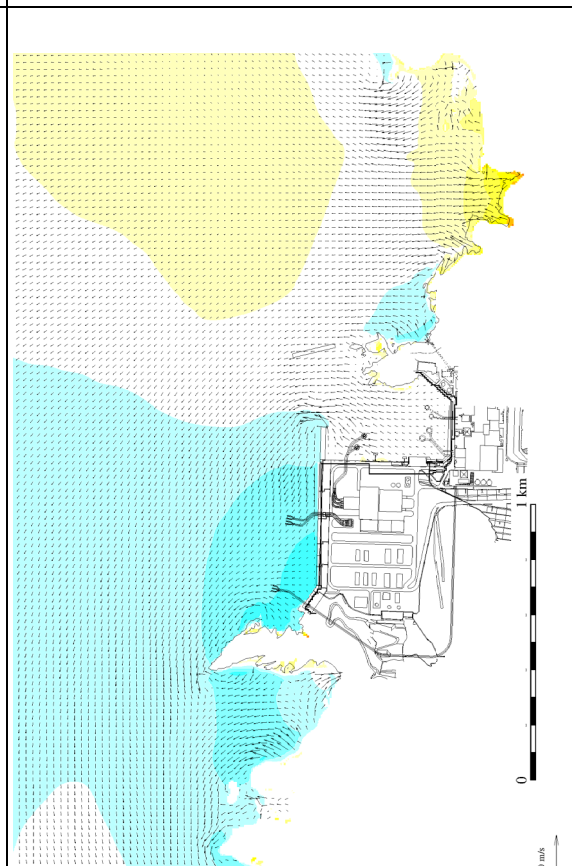
171分

171分30秒

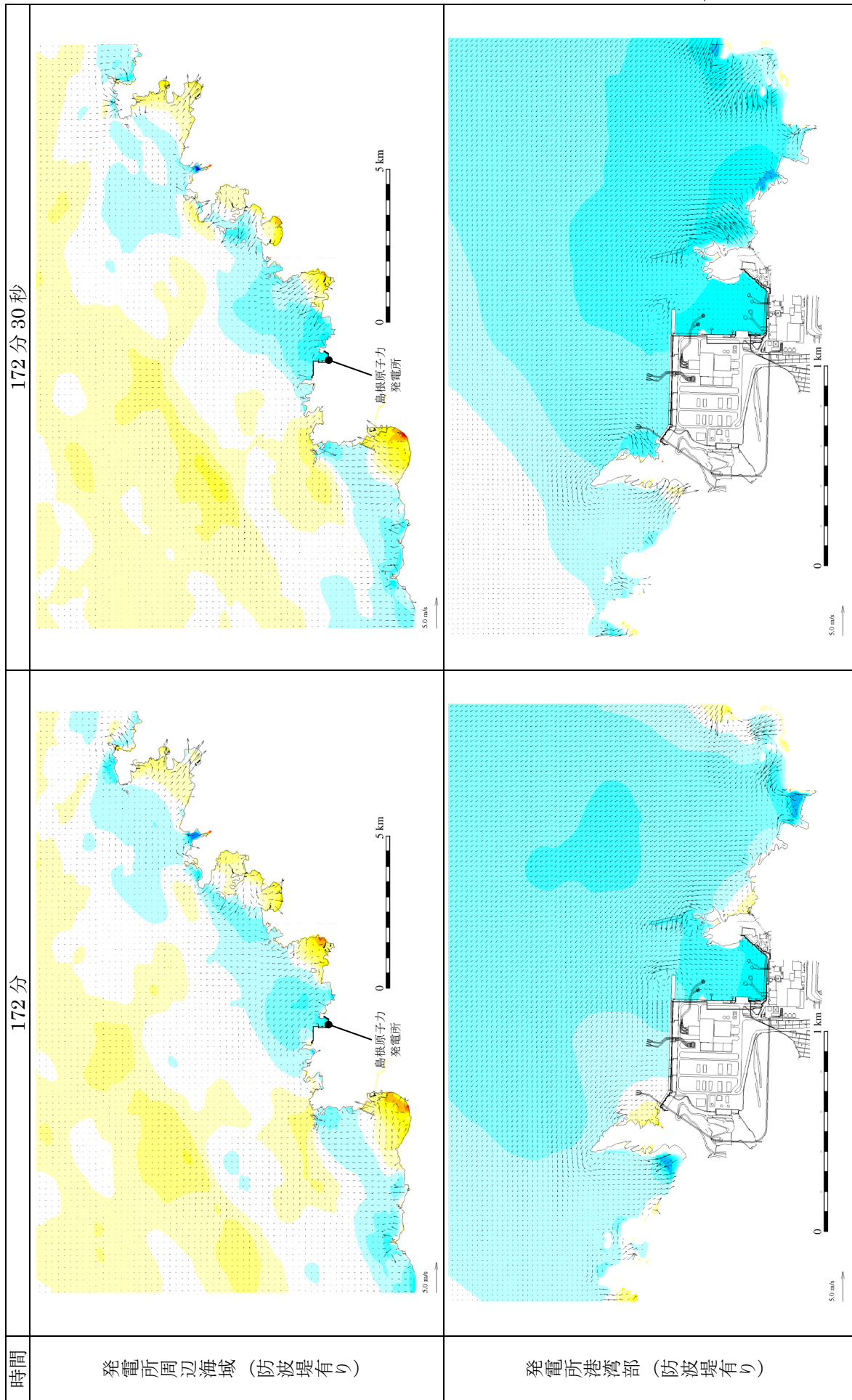
発電所周辺海域（防波堤有り）



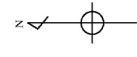
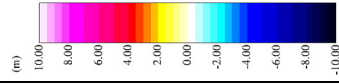
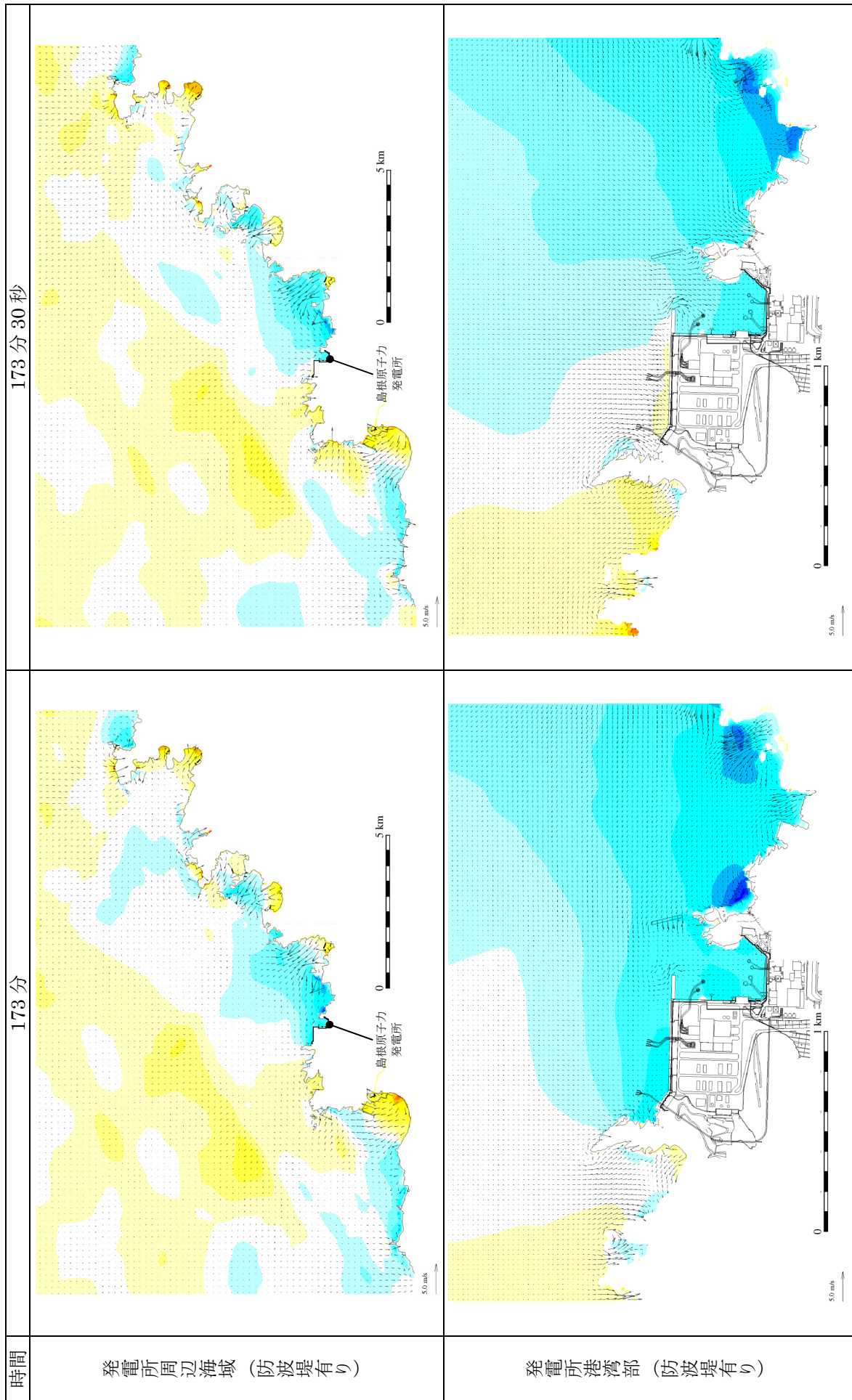
発電所港灣部（防波堤有り）



第3図(2) 基準津波3の水位変動・流向ベクトル

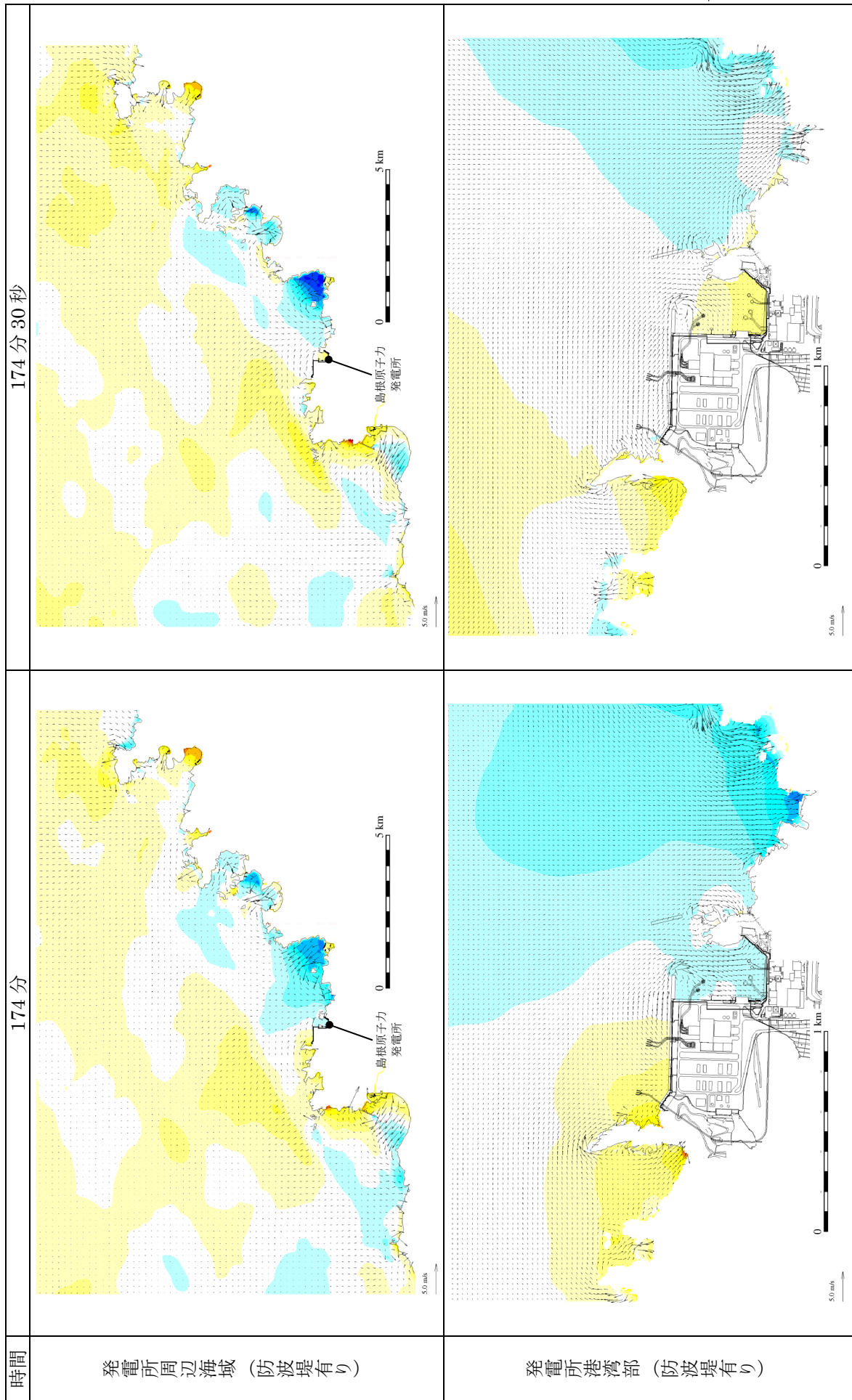


第3図(3) 基準津波3の水位変動・流向ベクトル

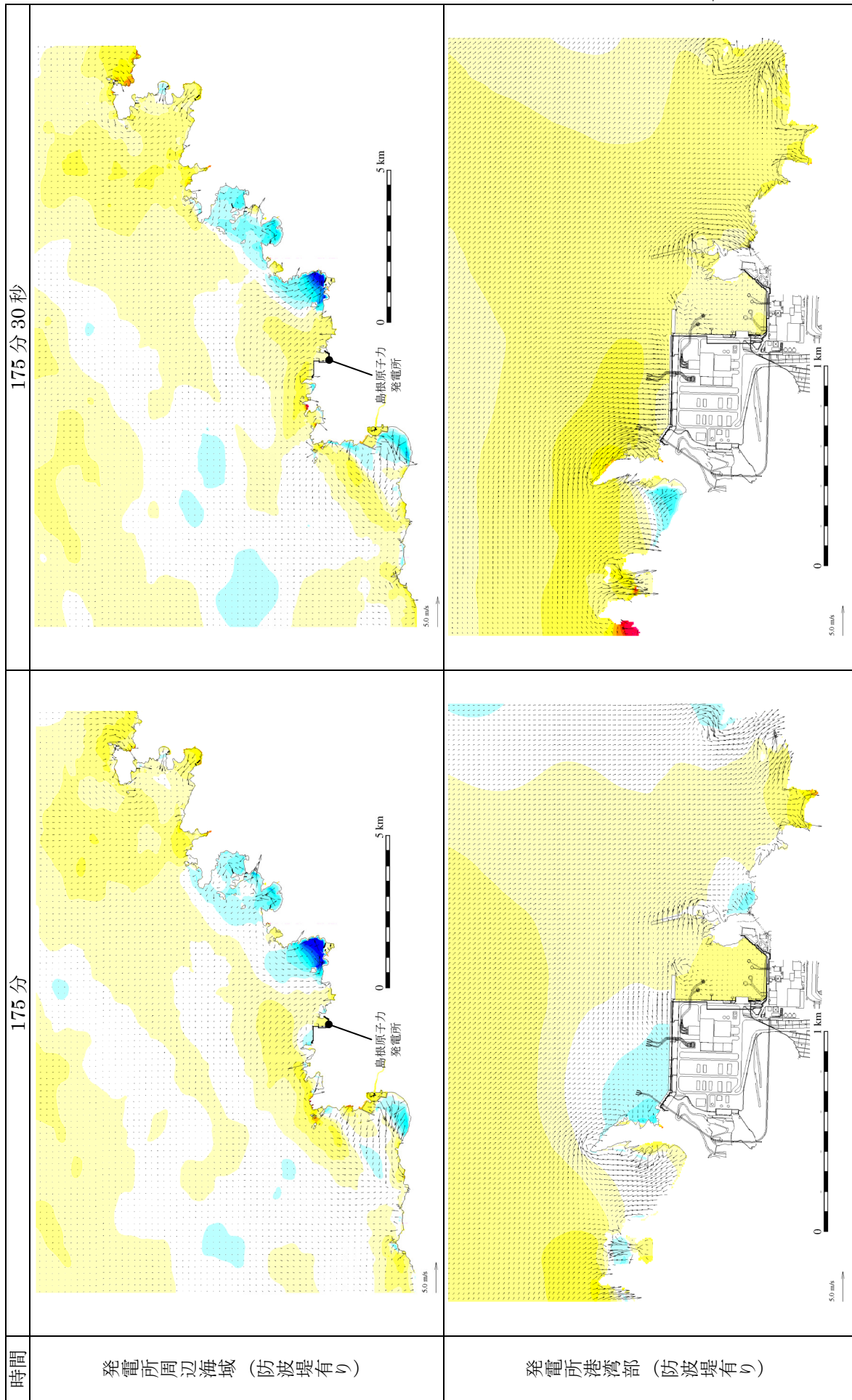


第3図(4) 基準津波3の水位変動・流向ベクトル

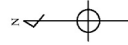
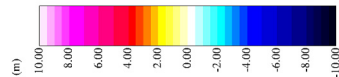
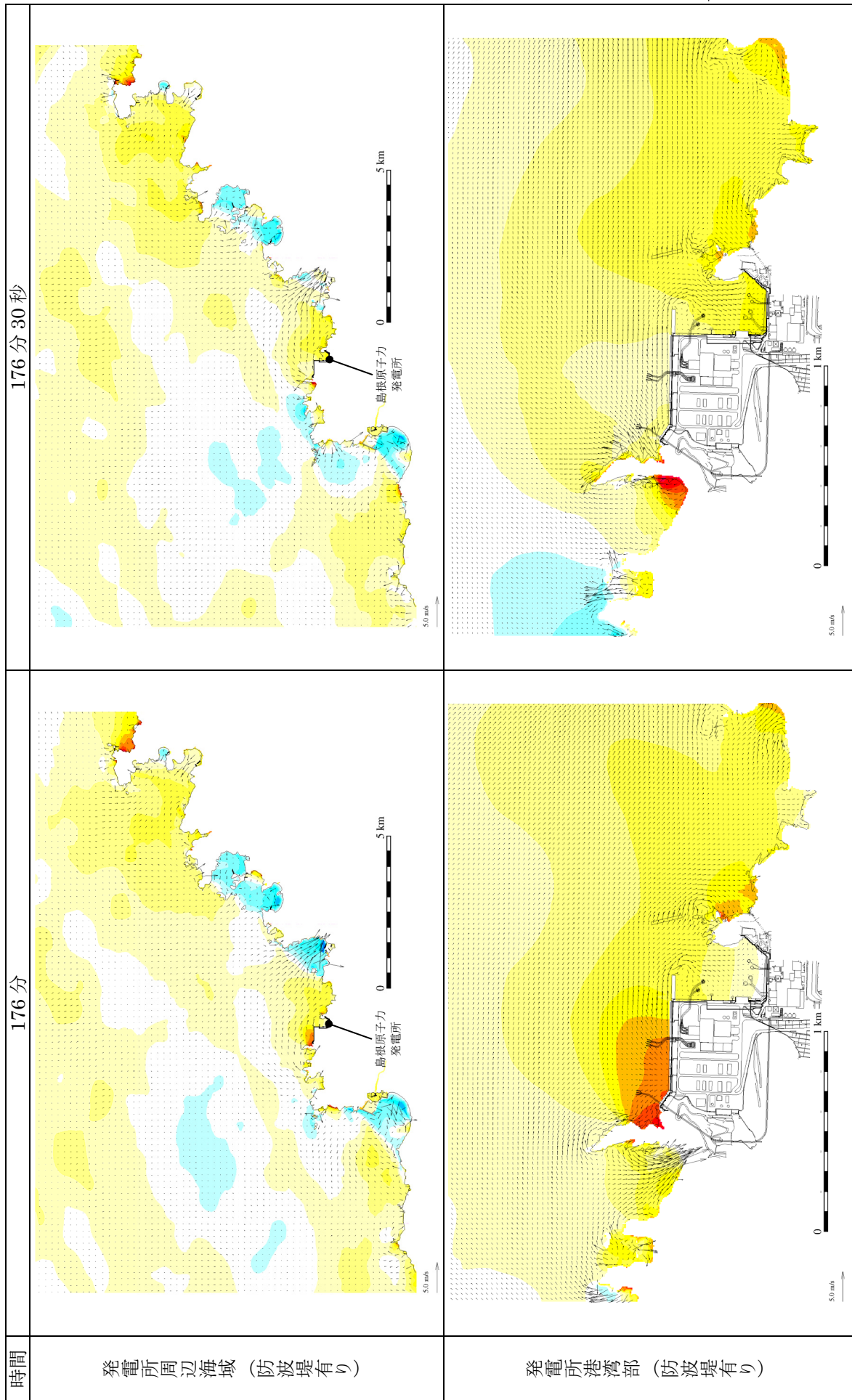




第3図(5) 基準津波3の水位変動・流向ベクトル



第3図(6) 基準津波3の水位変動・流向ベクトル



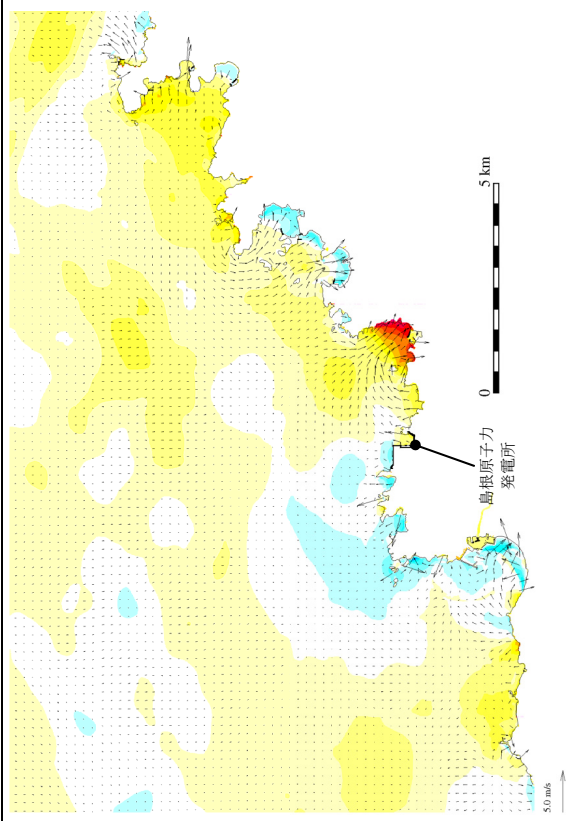
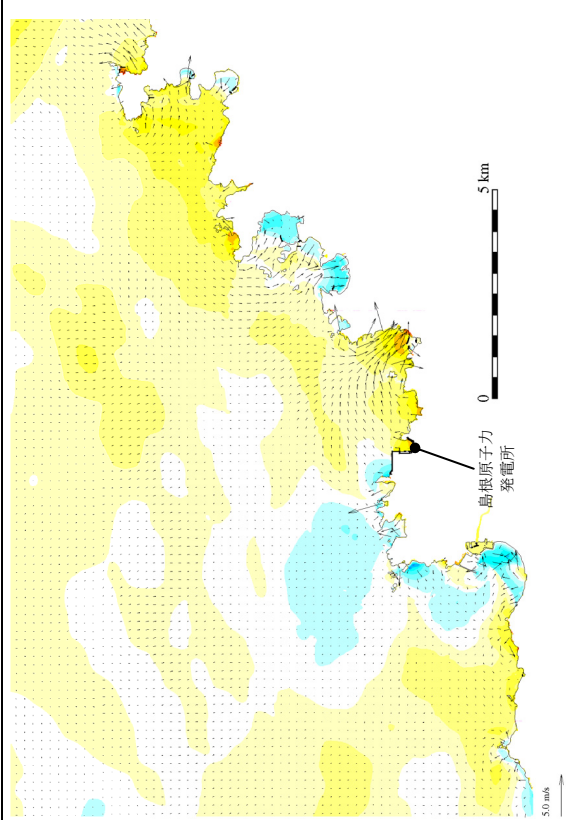
第3図(7) 基準津波3の水位変動・流向ベクトル

時間

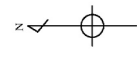
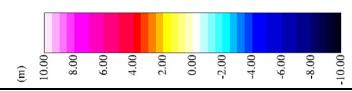
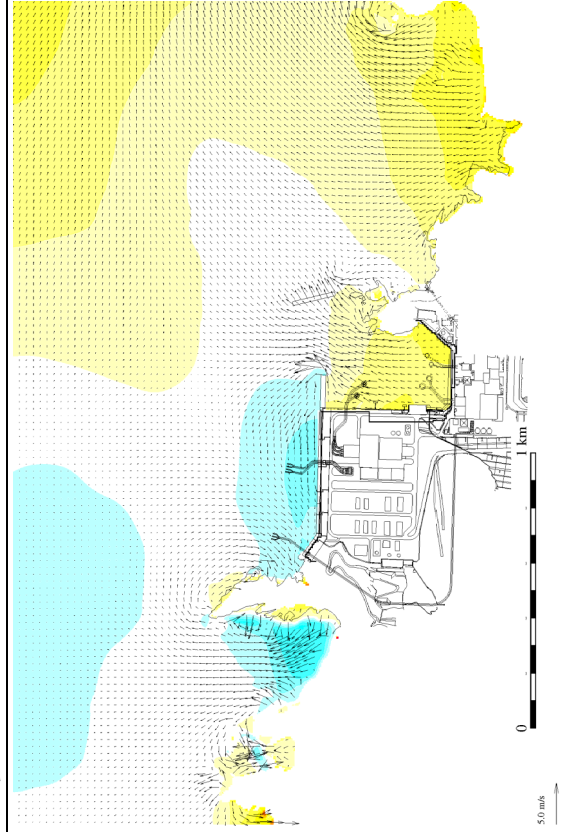
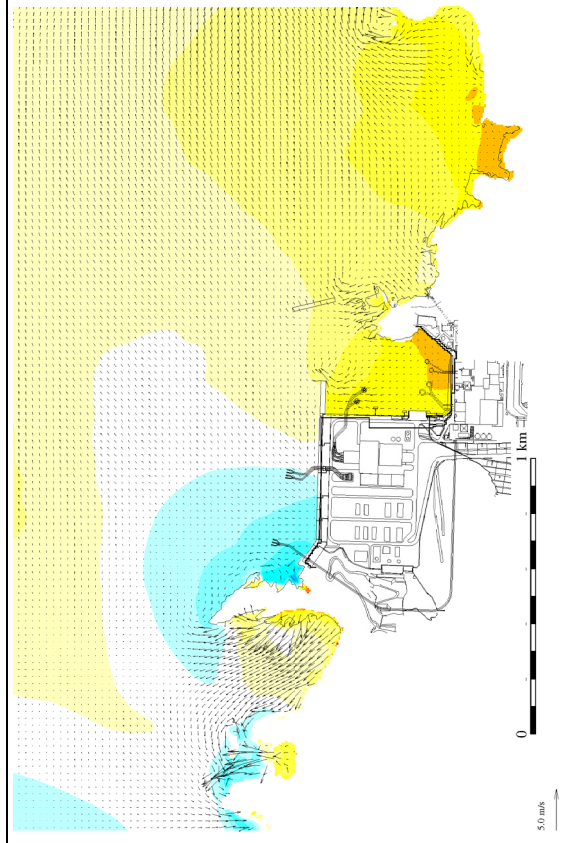
177分

177分30秒

発電所周辺海域（防波堤有り）



発電所港灣部（防波堤有り）



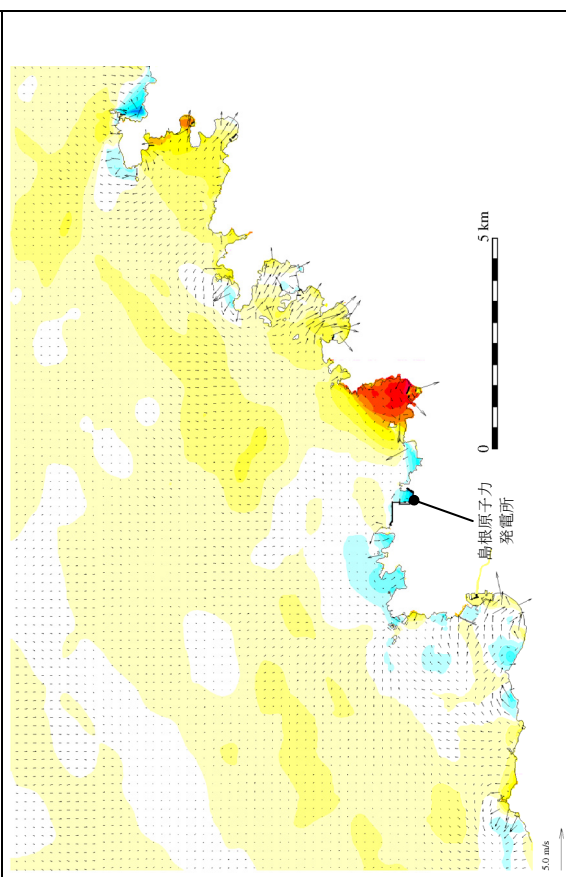
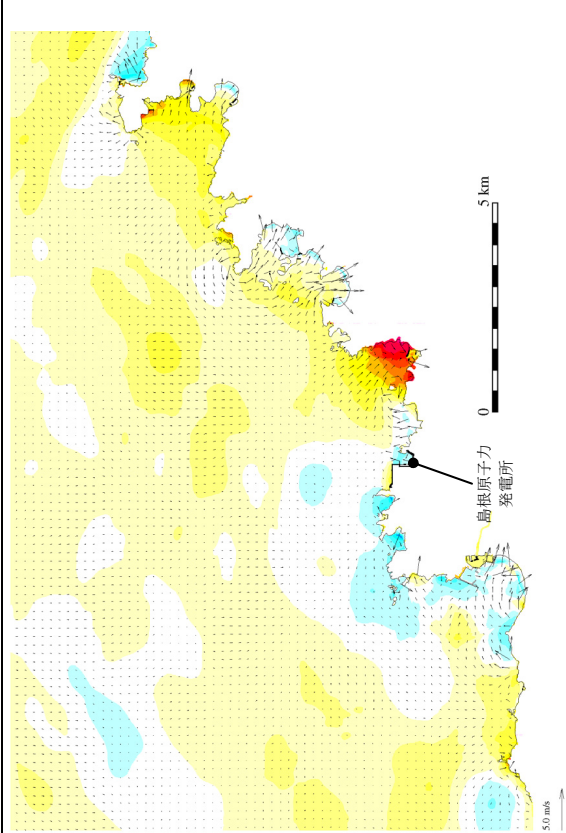
第3図(8) 基準津波3の水位変動・流向ベクトル

時間

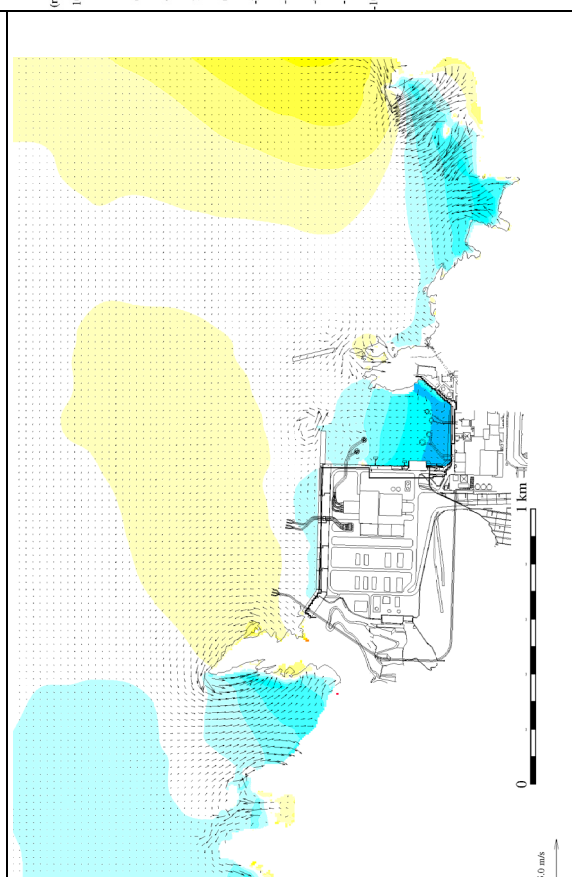
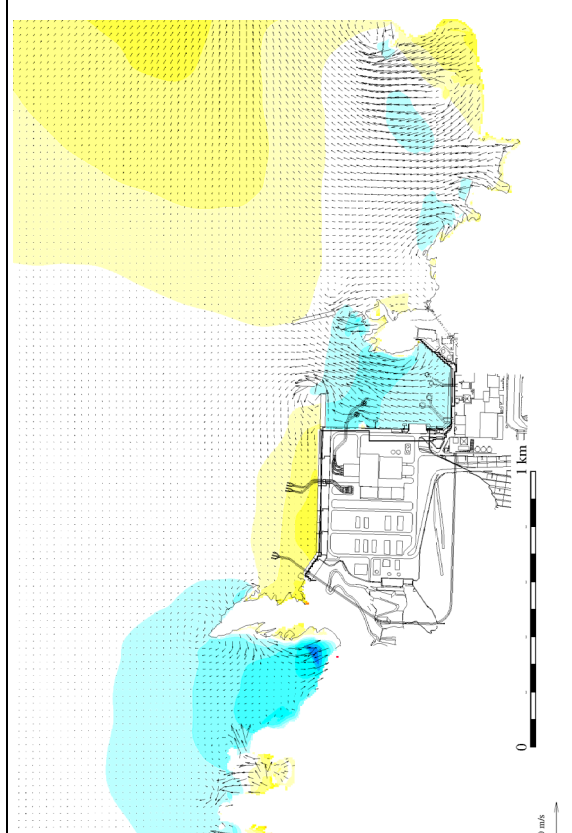
178分

178分30秒

発電所周辺海域（防波堤有り）



発電所港灣部（防波堤有り）



第3図(9) 基準津波3の水位変動・流向ベクトル

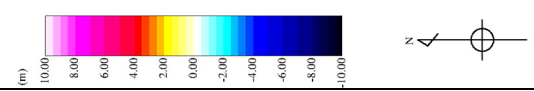
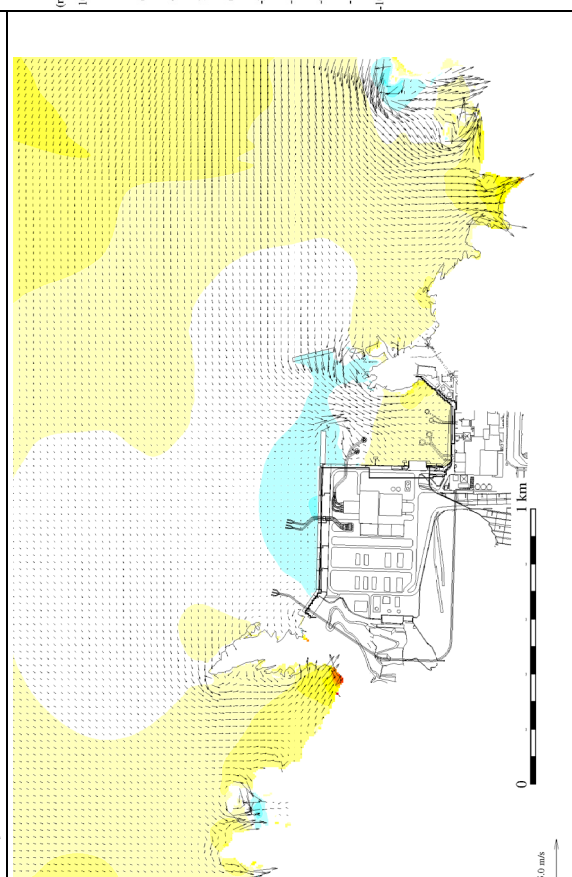
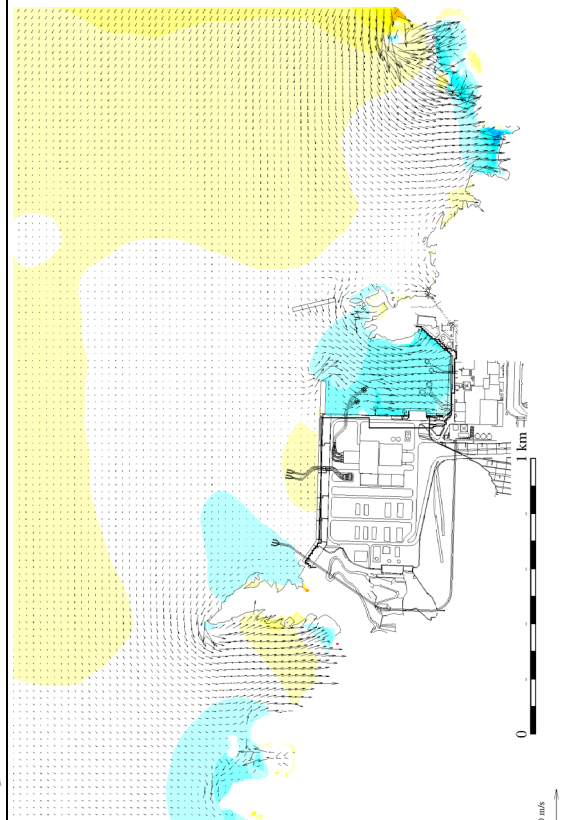
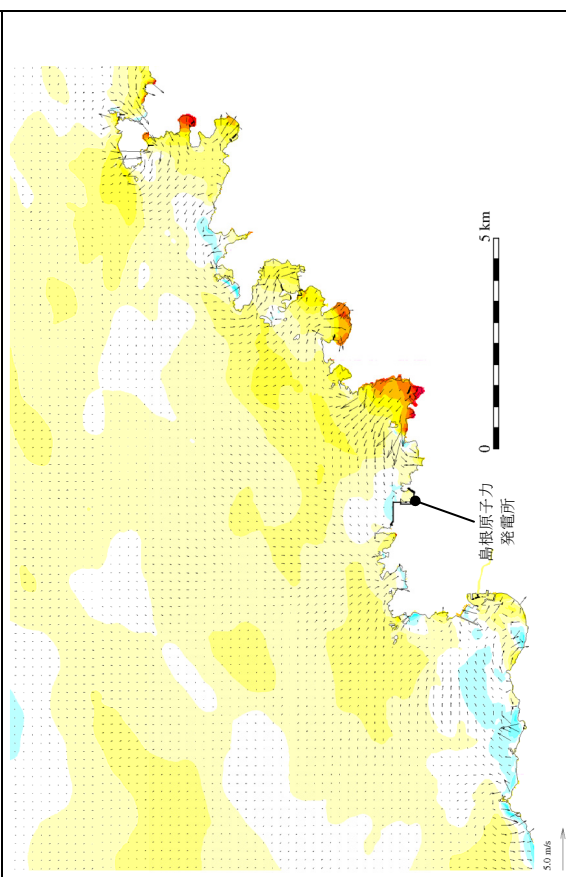
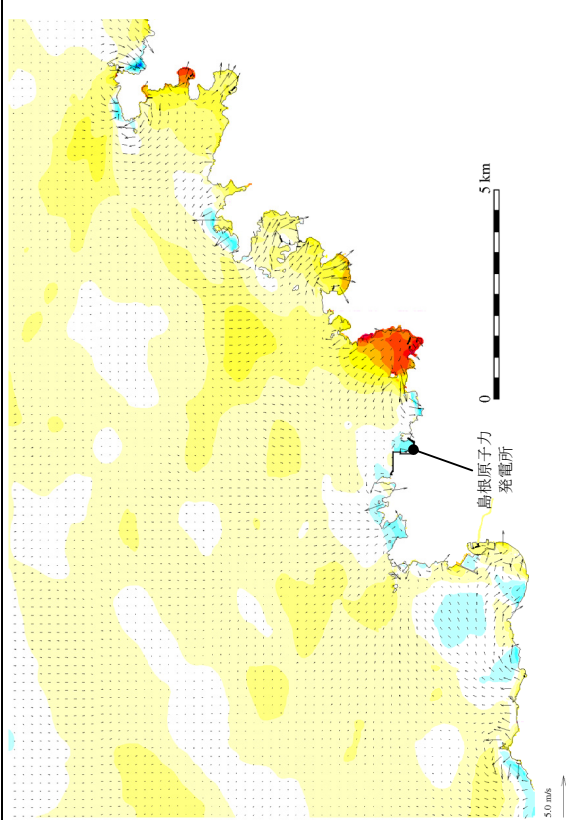
時間

179分

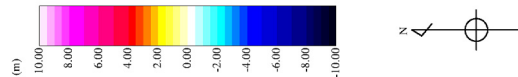
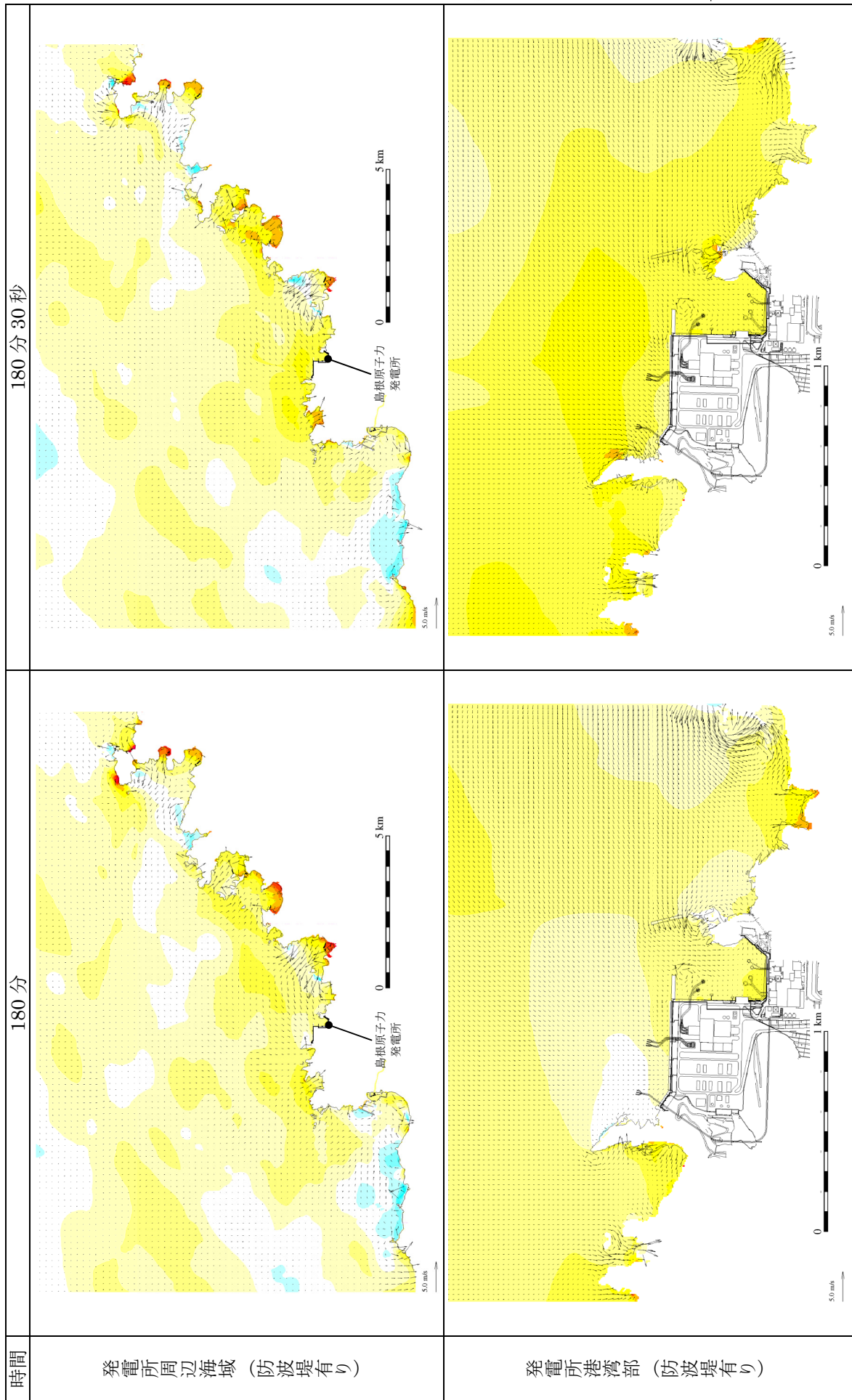
179分30秒

発電所周辺海域（防波堤有り）

発電所港灣部（防波堤有り）



第3図(10) 基準津波3の水位変動・流向ベクトル



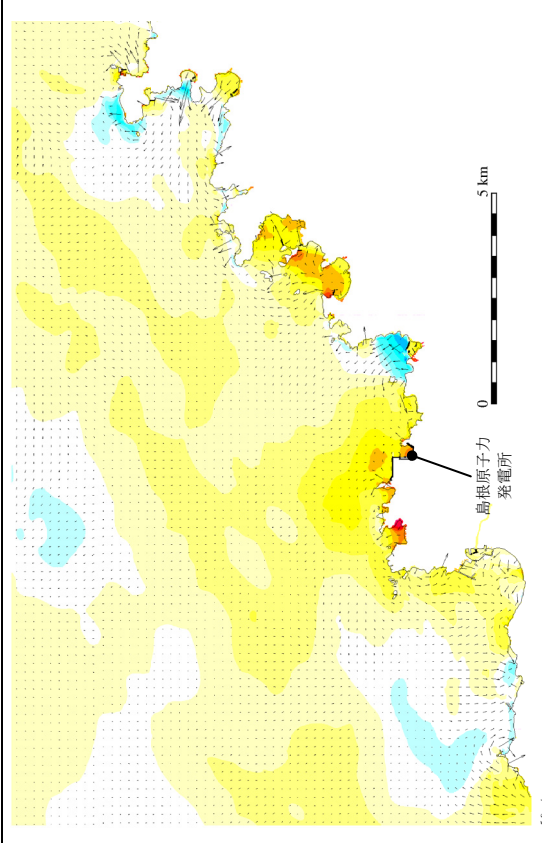
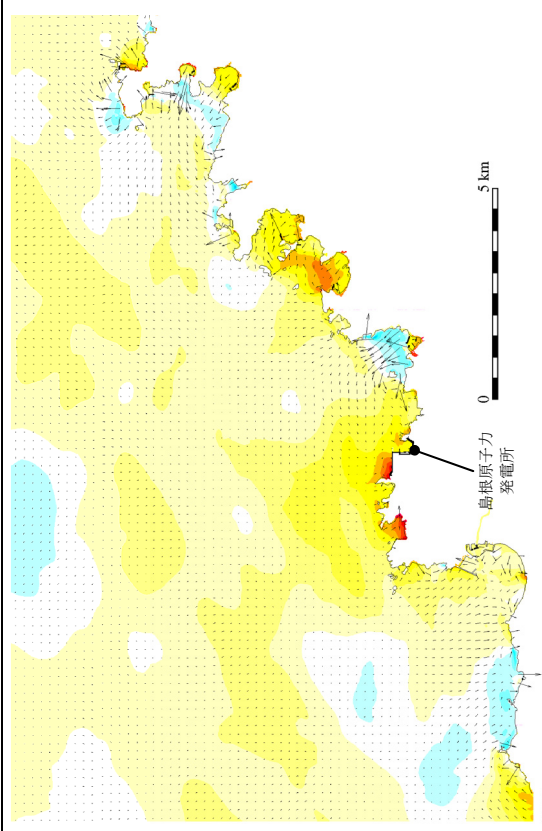
第3図(11) 基準津波3の水位変動・流向ベクトル

時間

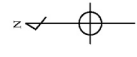
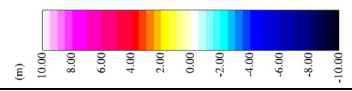
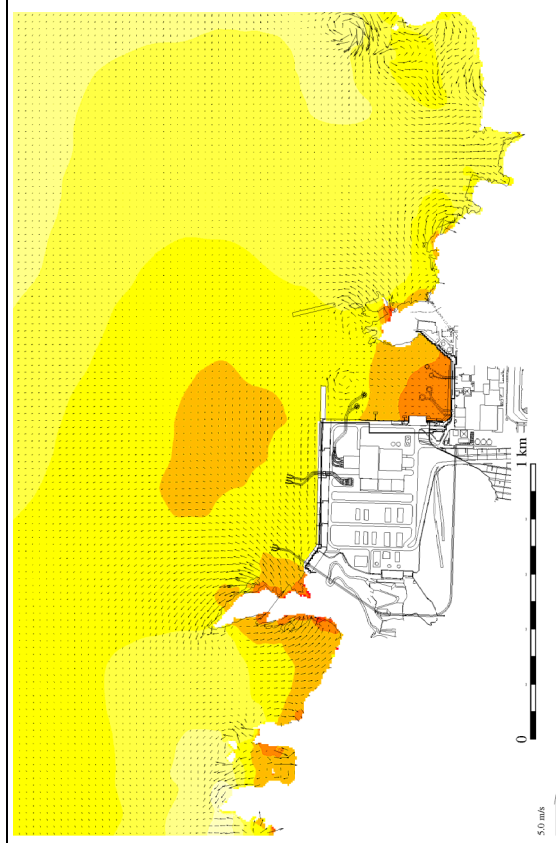
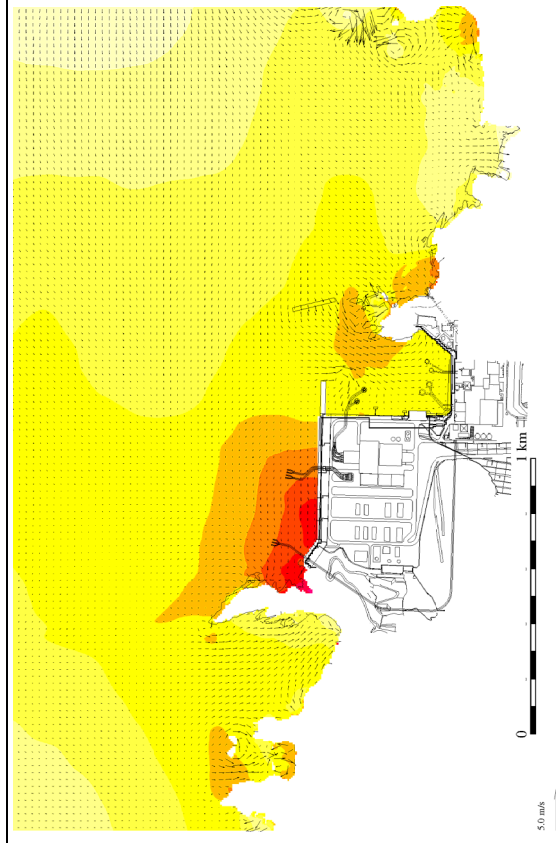
181分

181分30秒

発電所周辺海域（防波堤有り）

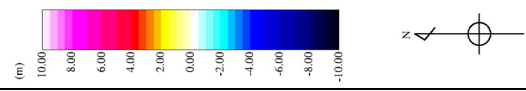
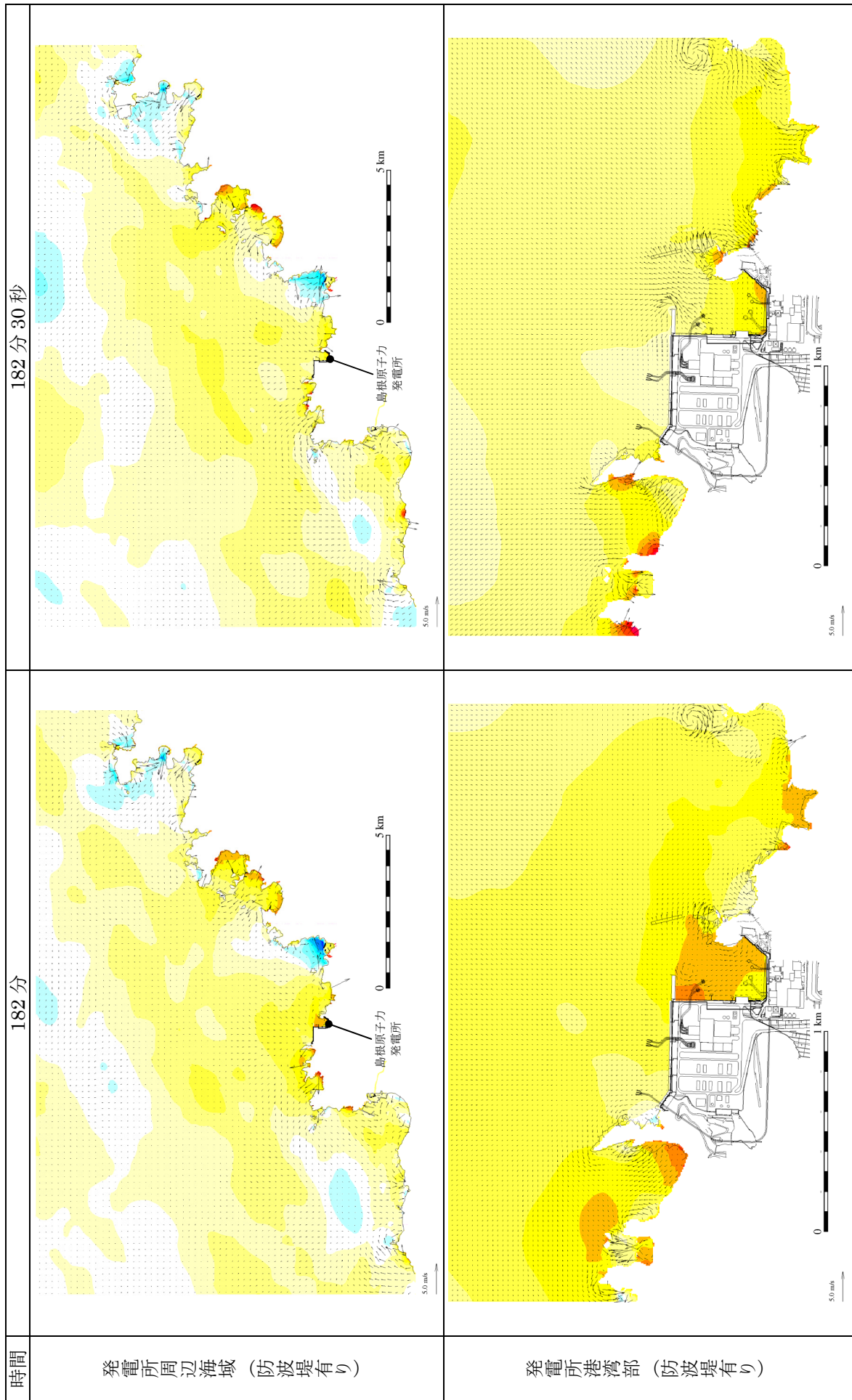


発電所港灣部（防波堤有り）



第3図(12) 基準津波3の水位変動・流向ベクトル





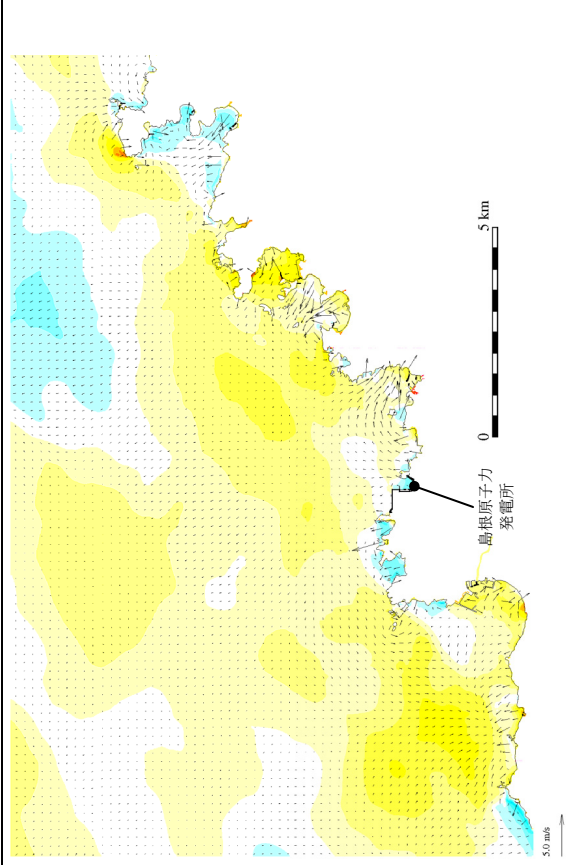
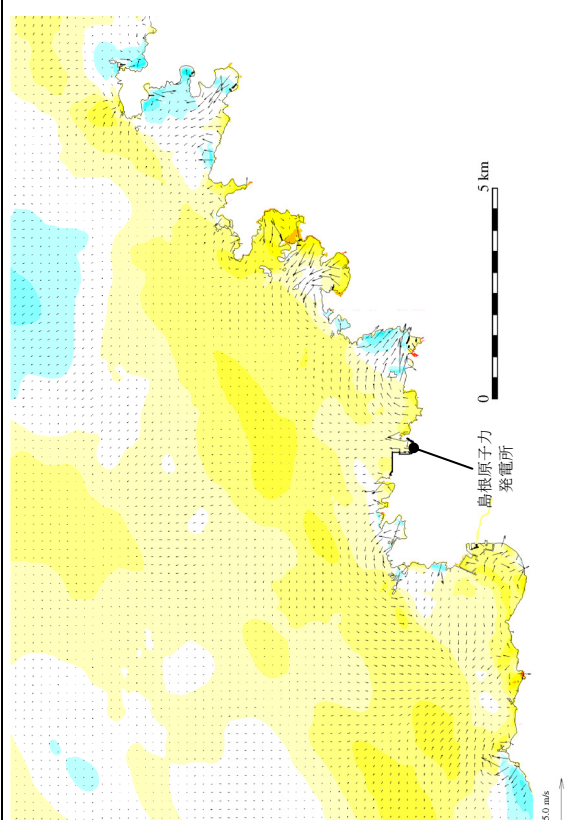
第3図(13) 基準津波3の水位変動・流向ベクトル

時間

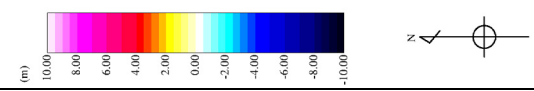
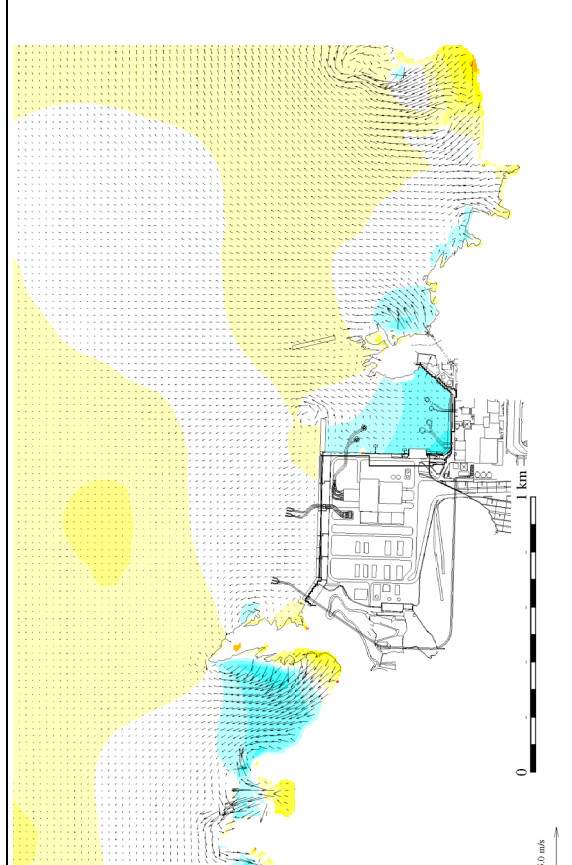
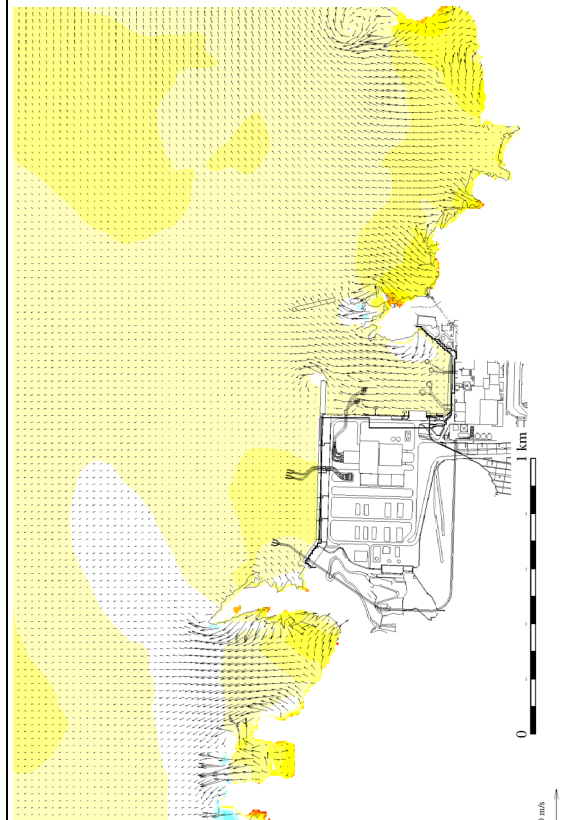
183分

183分30秒

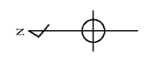
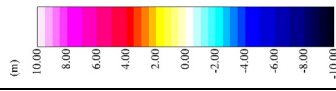
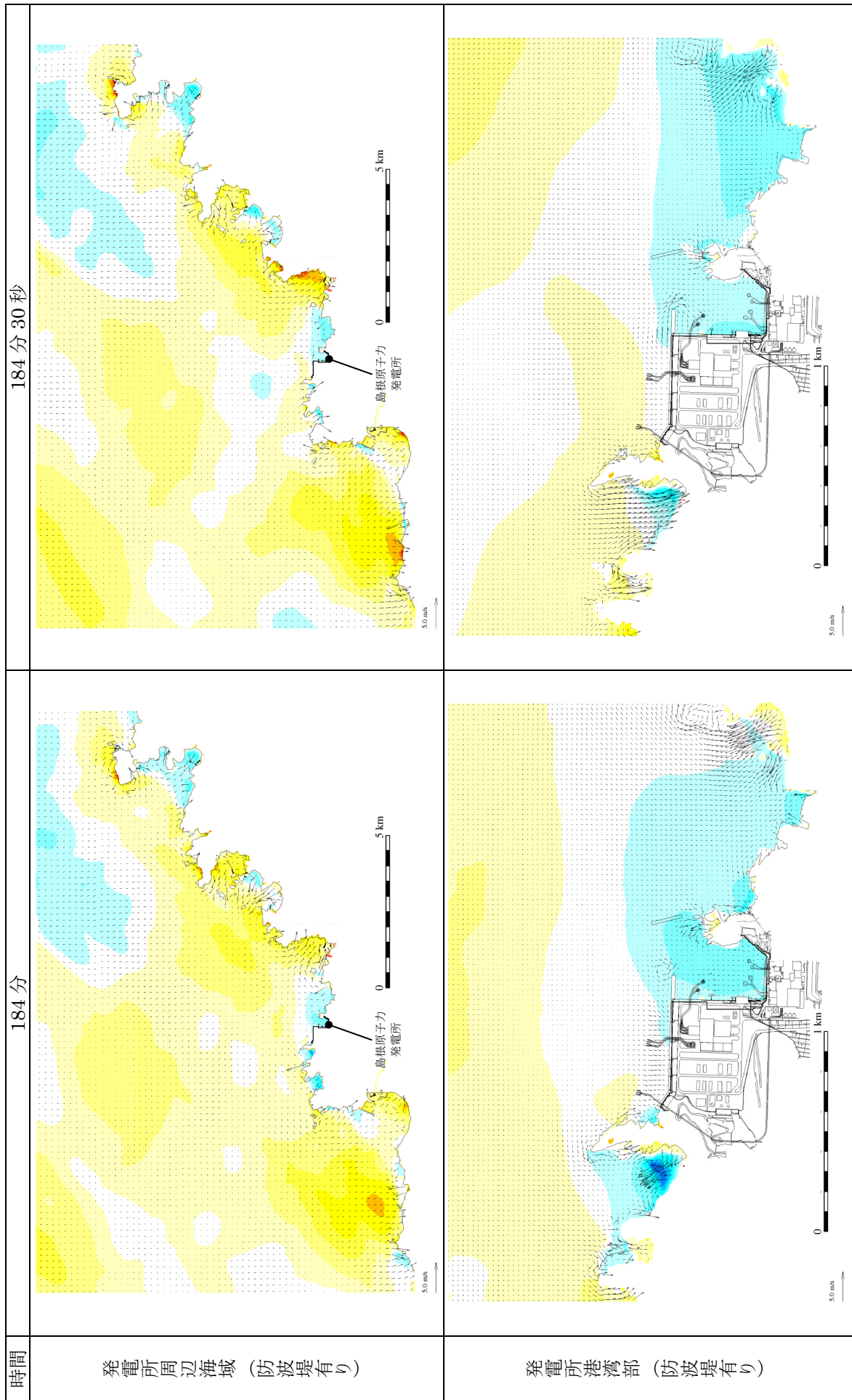
発電所周辺海域（防波堤有り）



発電所港灣部（防波堤有り）



第3図(14) 基準津波3の水位変動・流向ベクトル



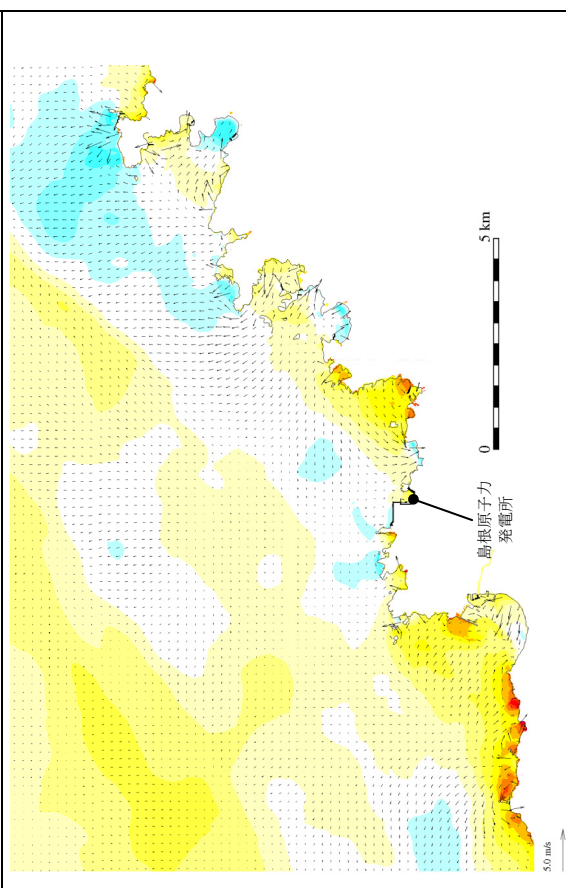
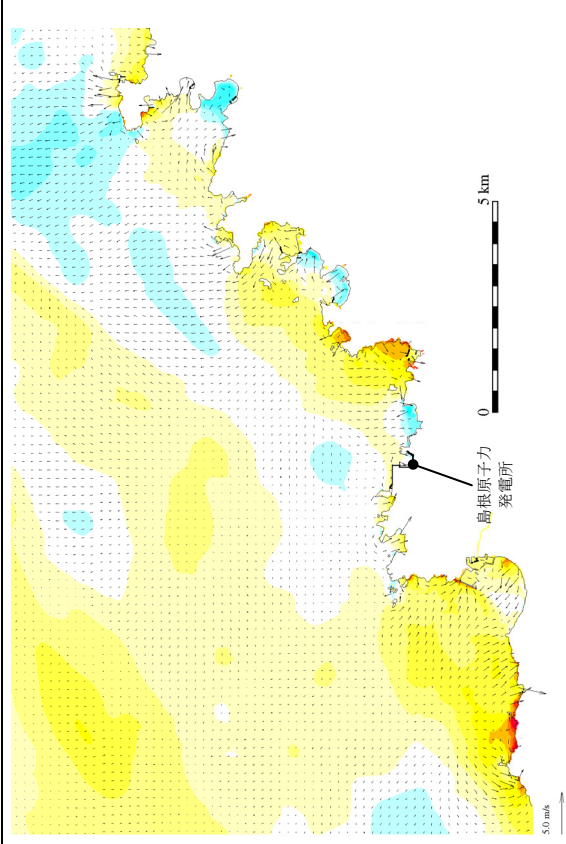
第3図(15) 基準津波3の水位変動・流向ベクトル

時間

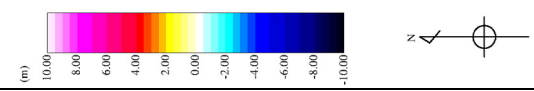
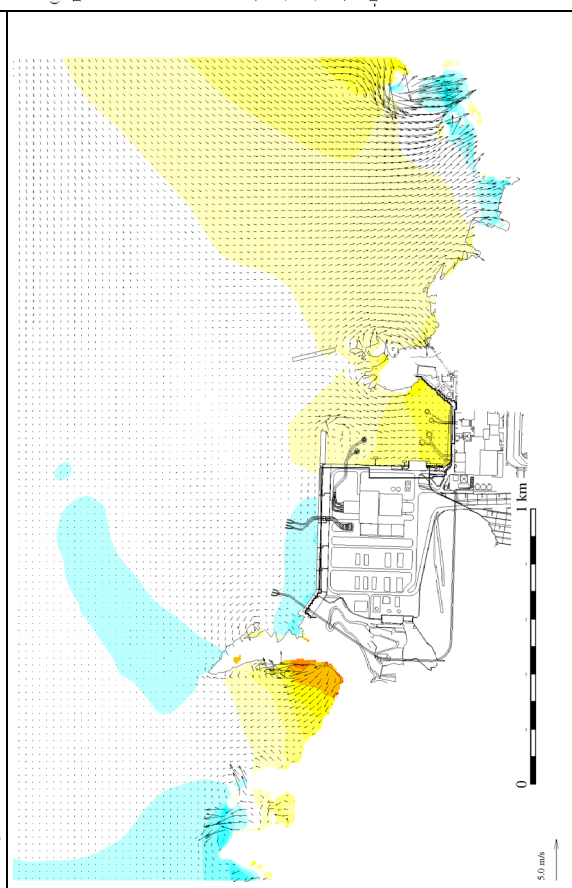
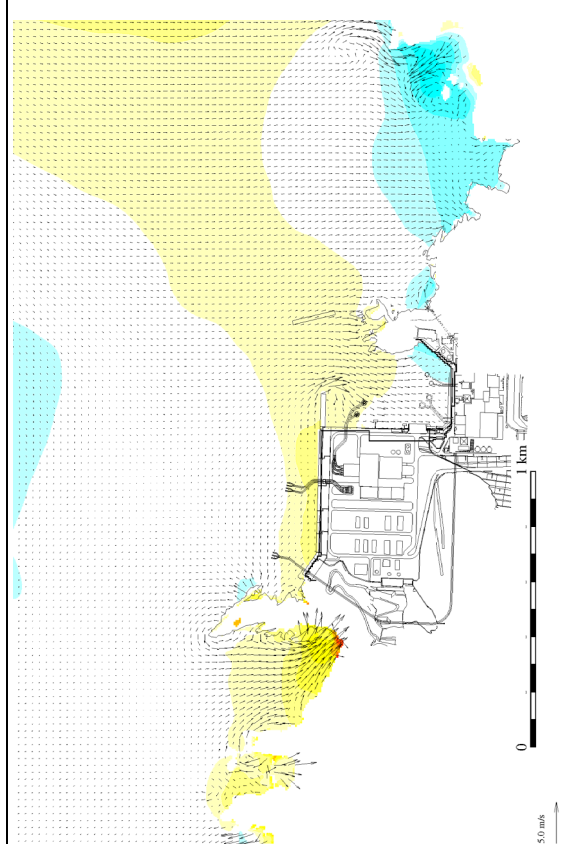
185分

185分30秒

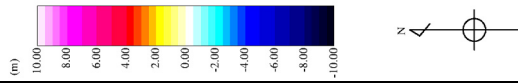
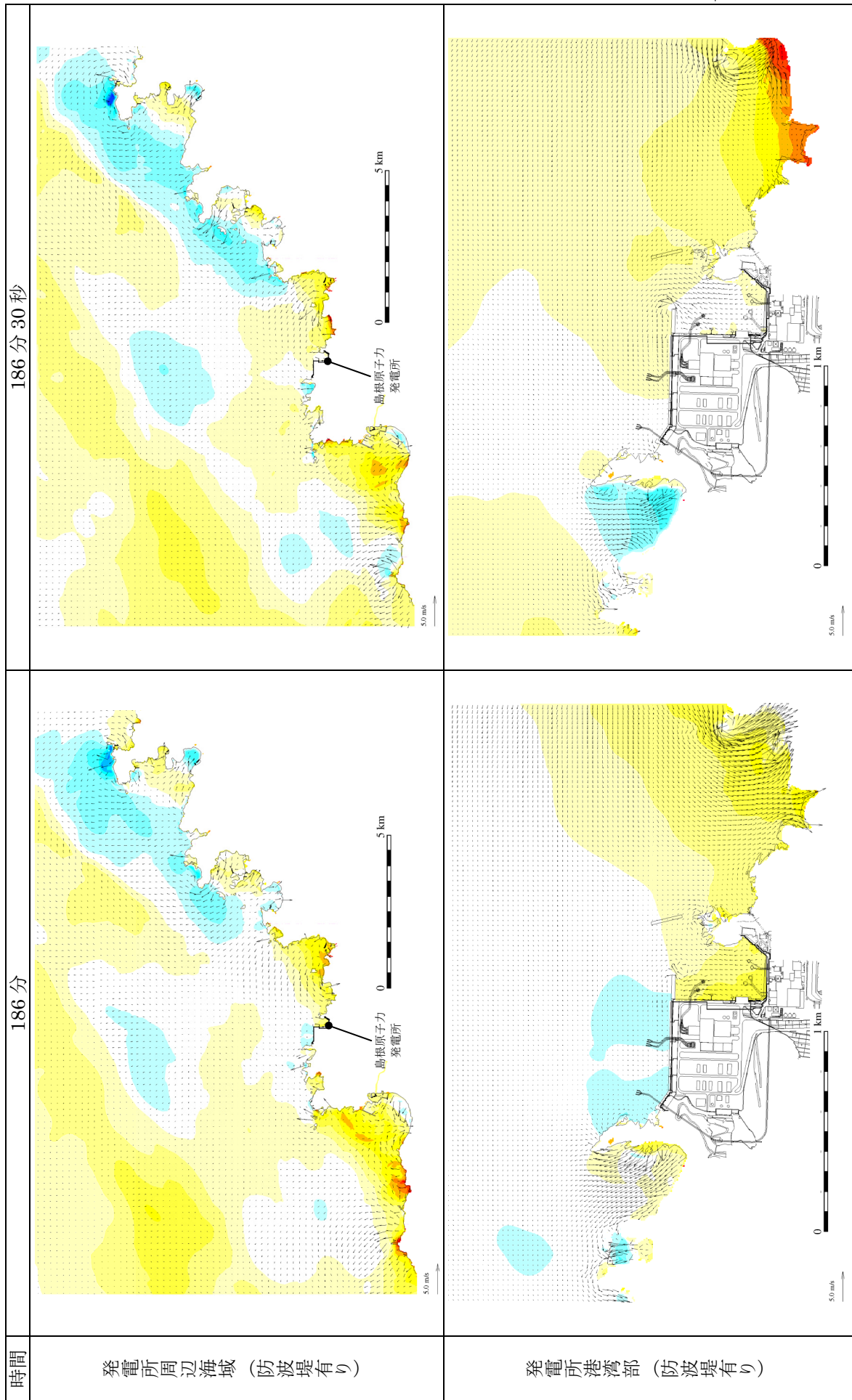
発電所周辺海域（防波堤有り）



発電所港灣部（防波堤有り）



第3図(16) 基準津波3の水位変動・流向ベクトル



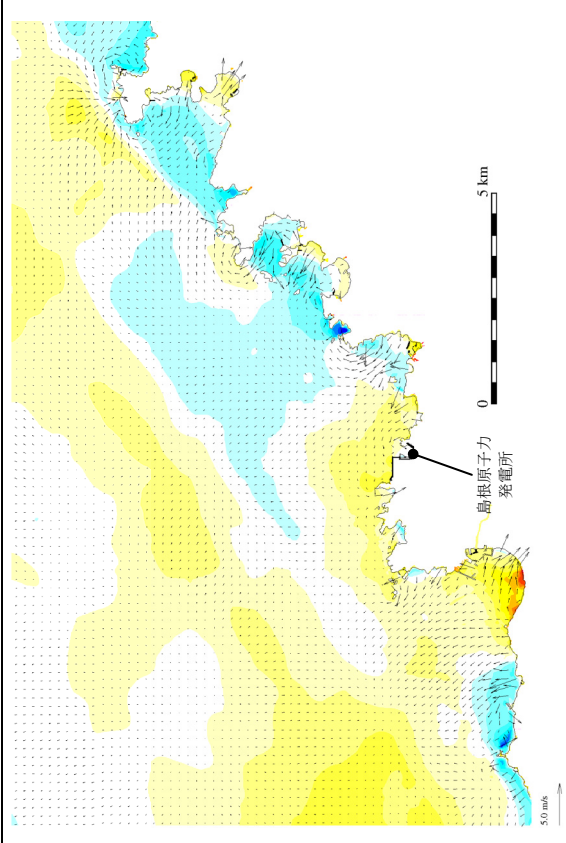
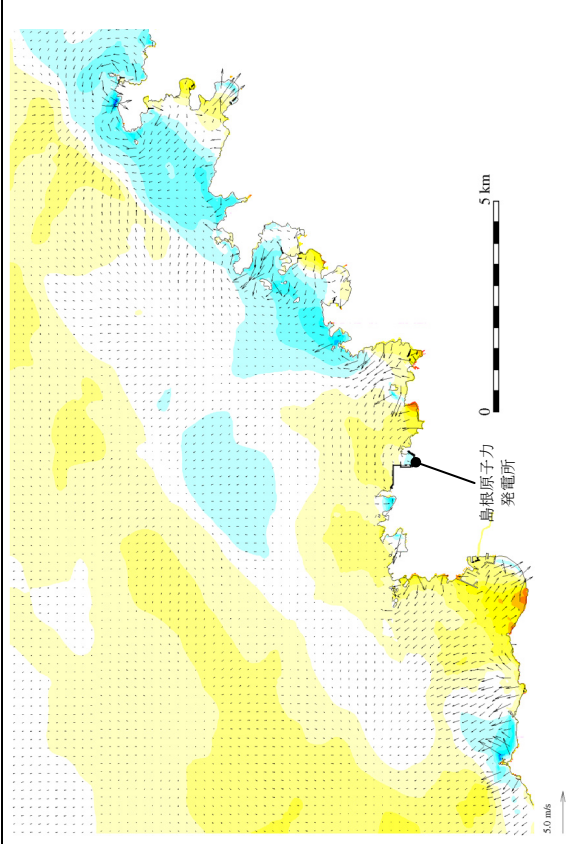
第3図(17) 基準津波3の水位変動・流向ベクトル

時間

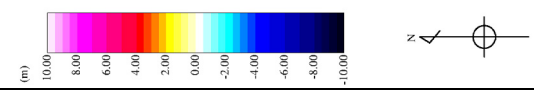
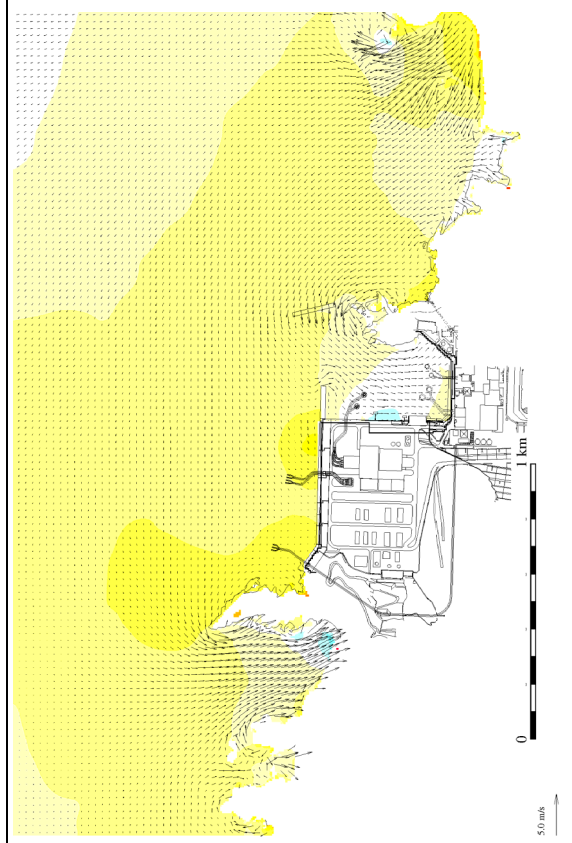
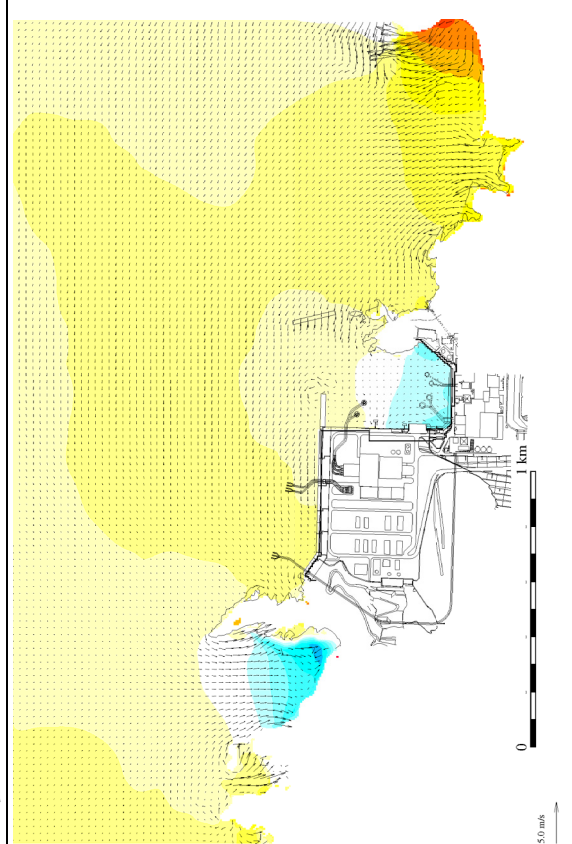
187分

187分30秒

発電所周辺海域（防波堤有り）



発電所港灣部（防波堤有り）



第3図(18) 基準津波3の水位変動・流向ベクトル