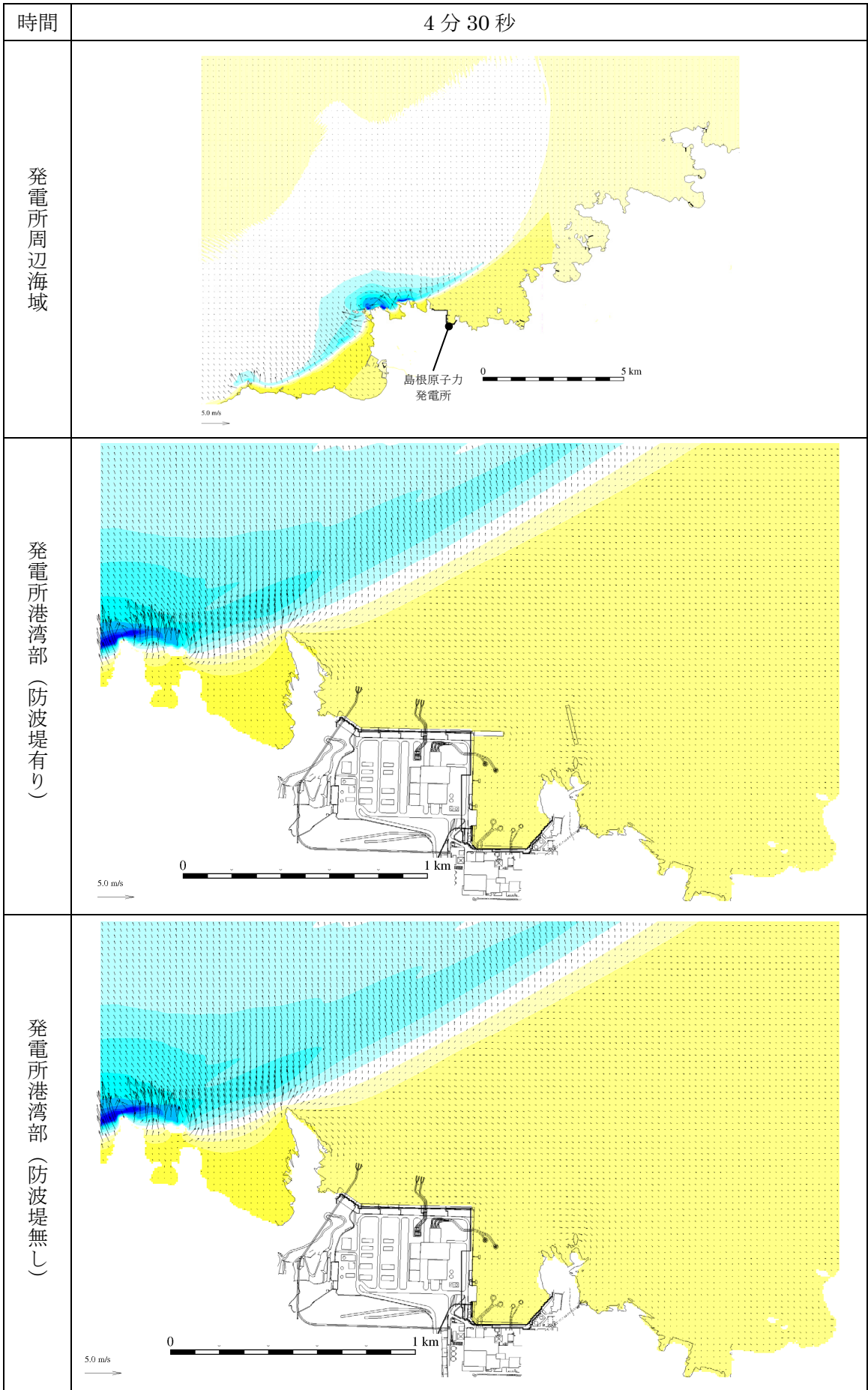
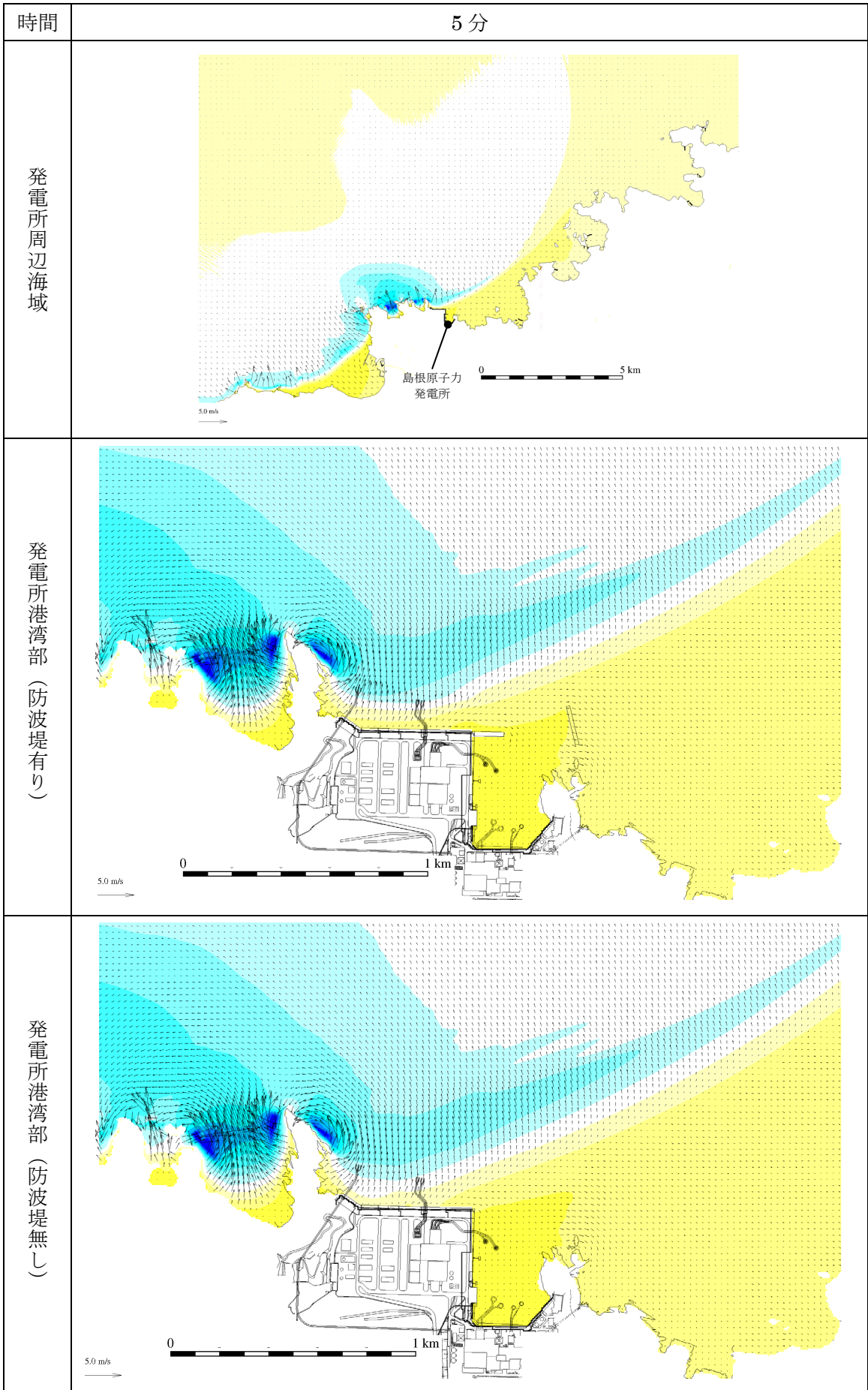


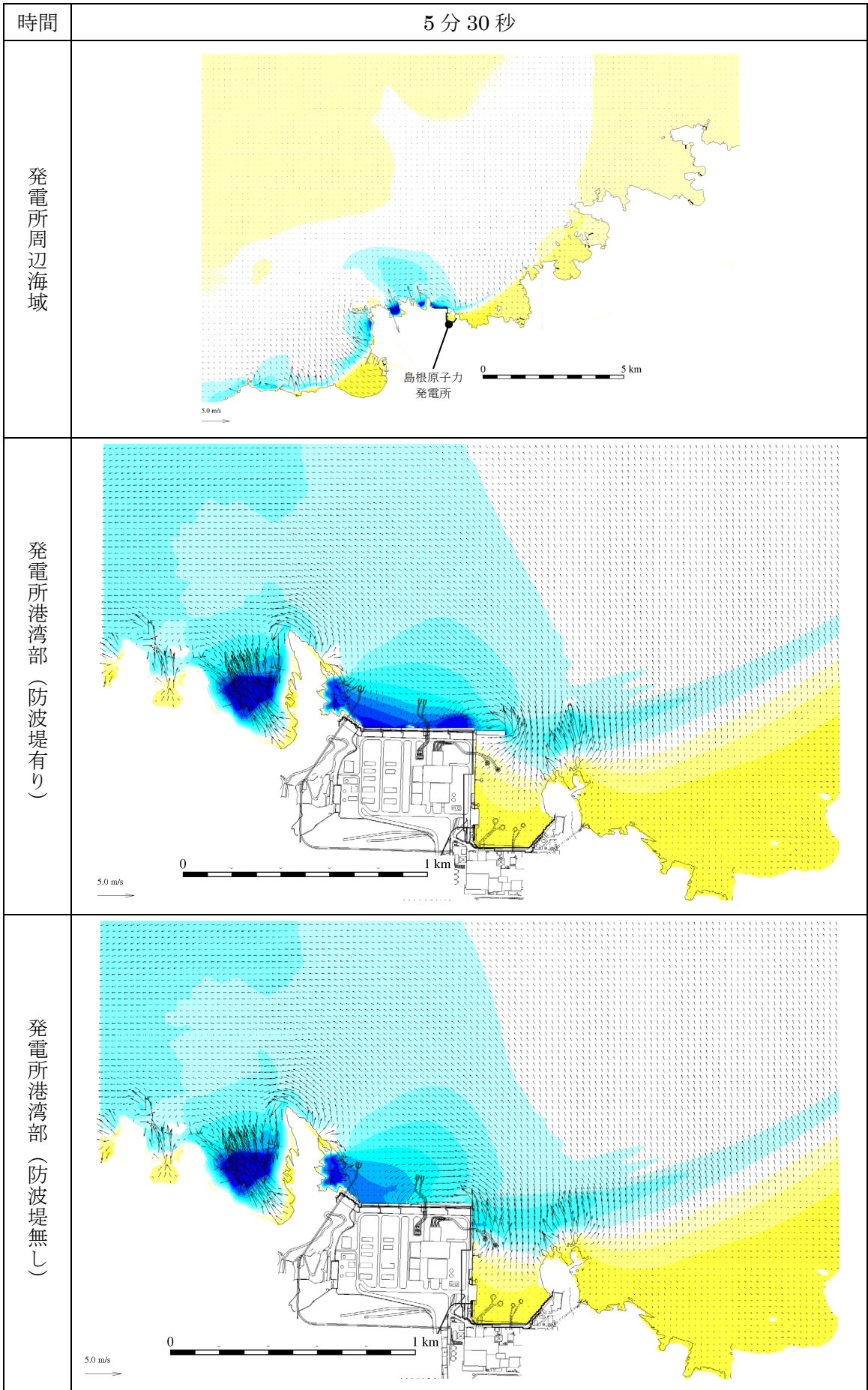
第 4 図 (9) 基準津波 4 の水位変動・流向ベクトル



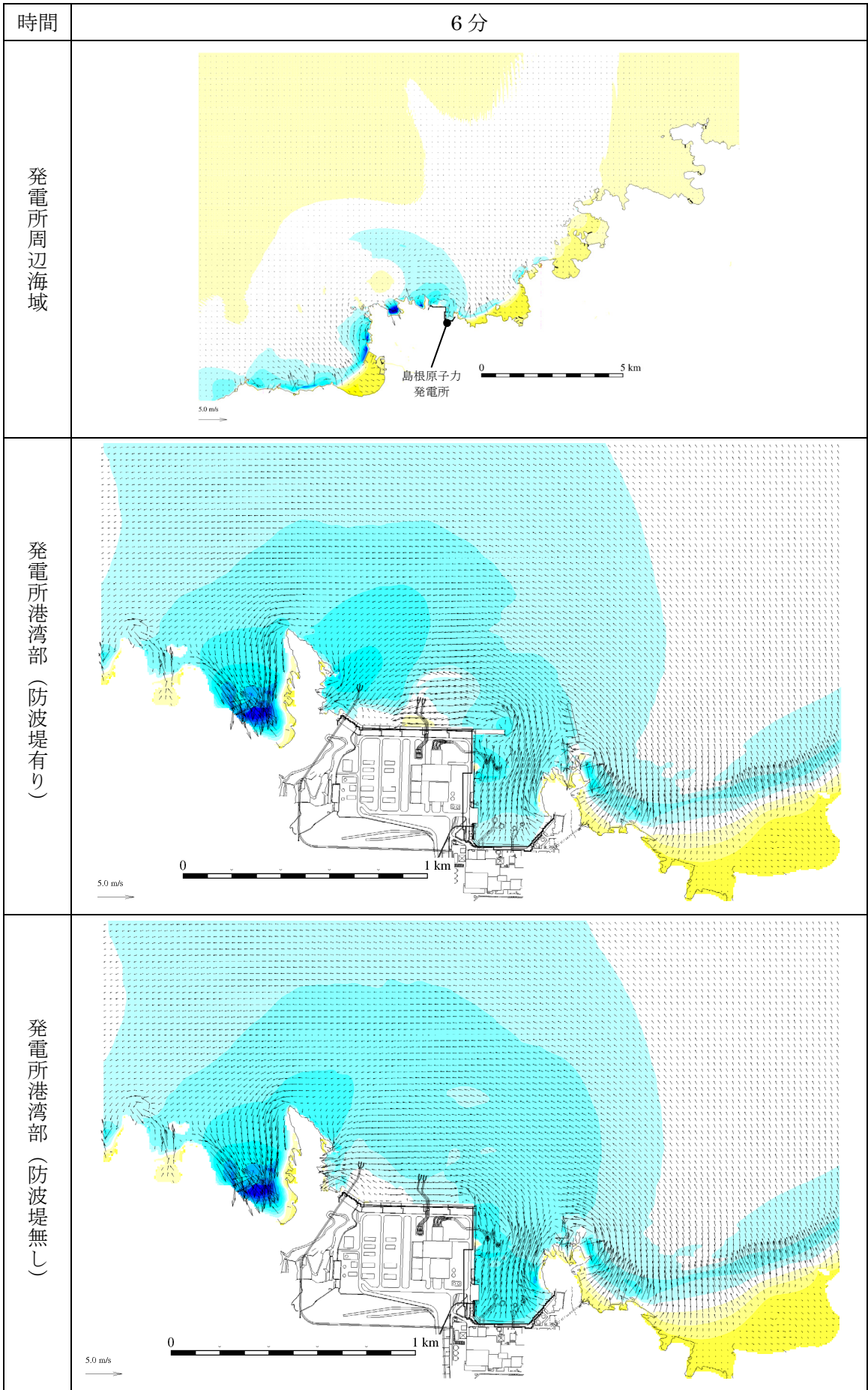
第 4 図(10) 基準津波 4 の水位変動・流向ベクトル



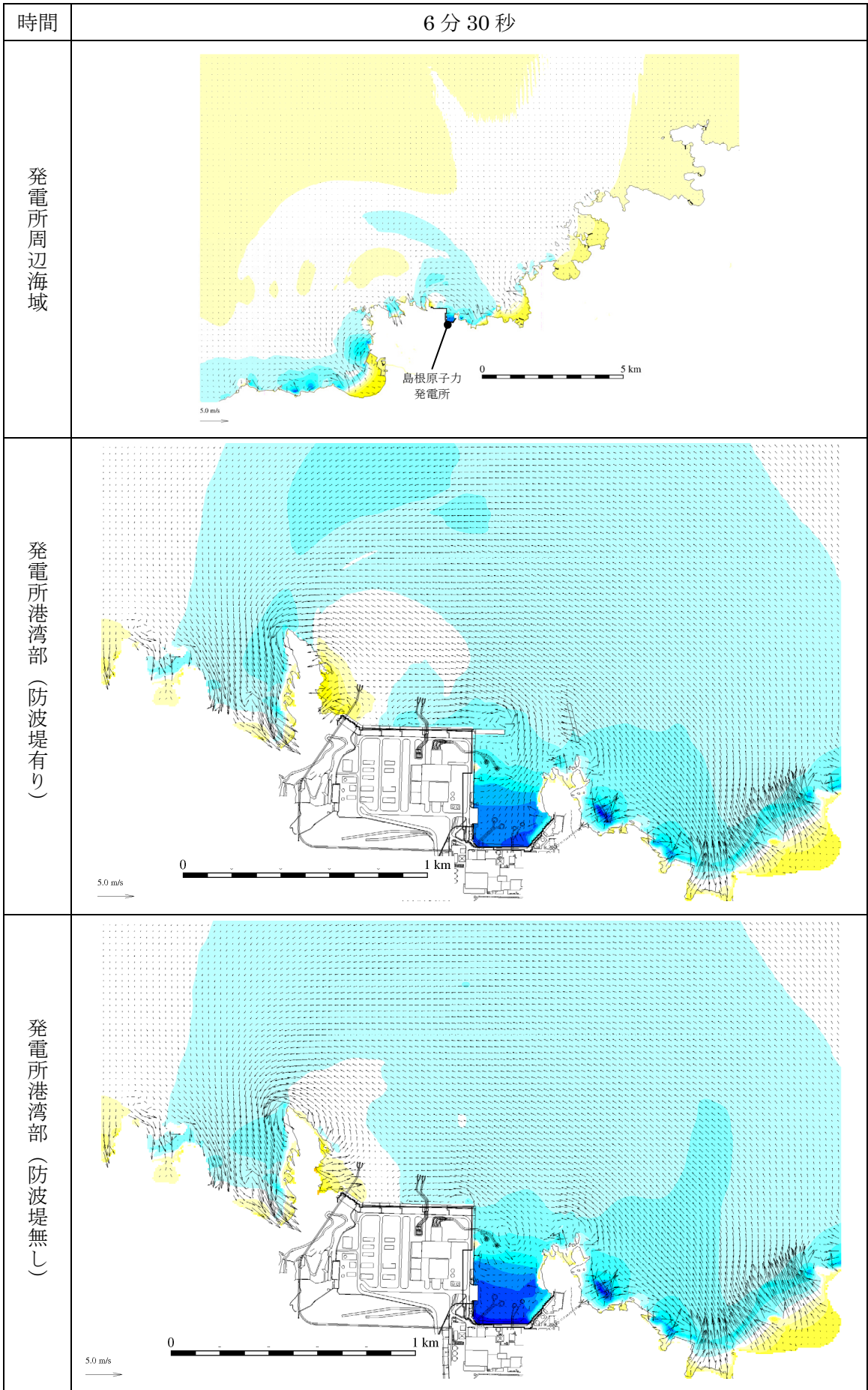
第 4 図(11) 基準津波 4 の水位変動・流向ベクトル



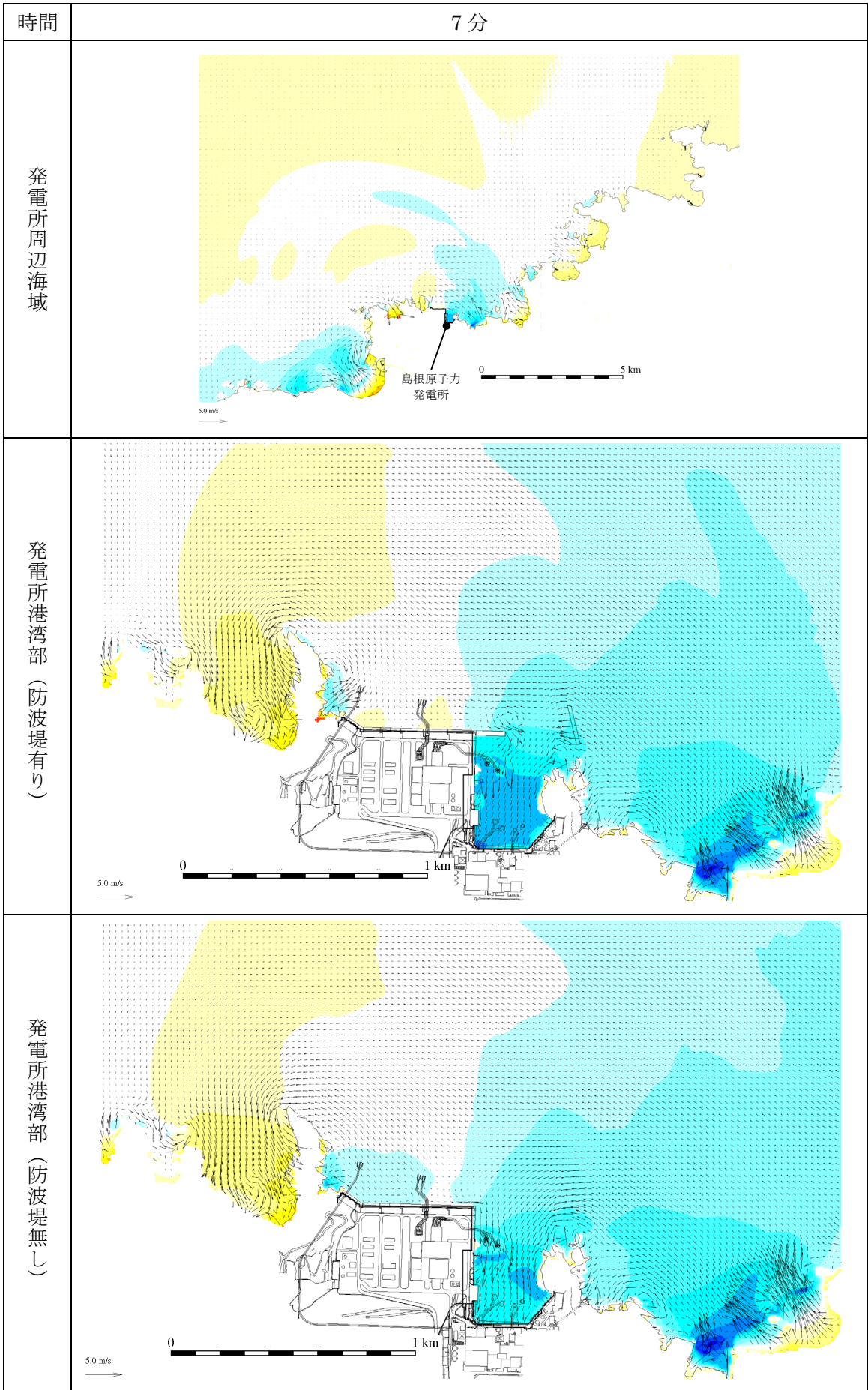
第 4 図(12) 基準津波 4 の水位変動・流向ベクトル



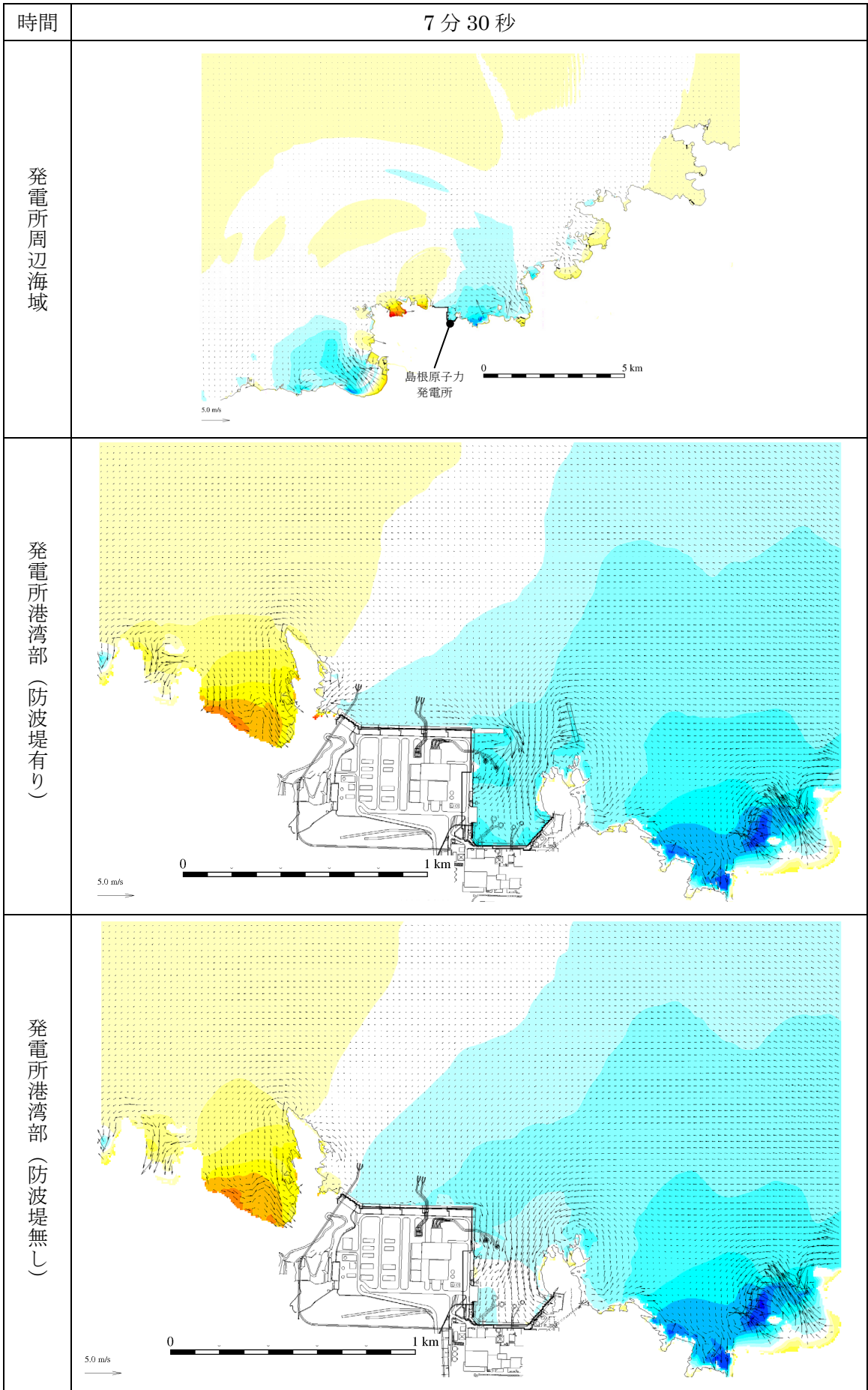
第 4 図(13) 基準津波 4 の水位変動・流向ベクトル



第 4 図(14) 基準津波 4 の水位変動・流向ベクトル

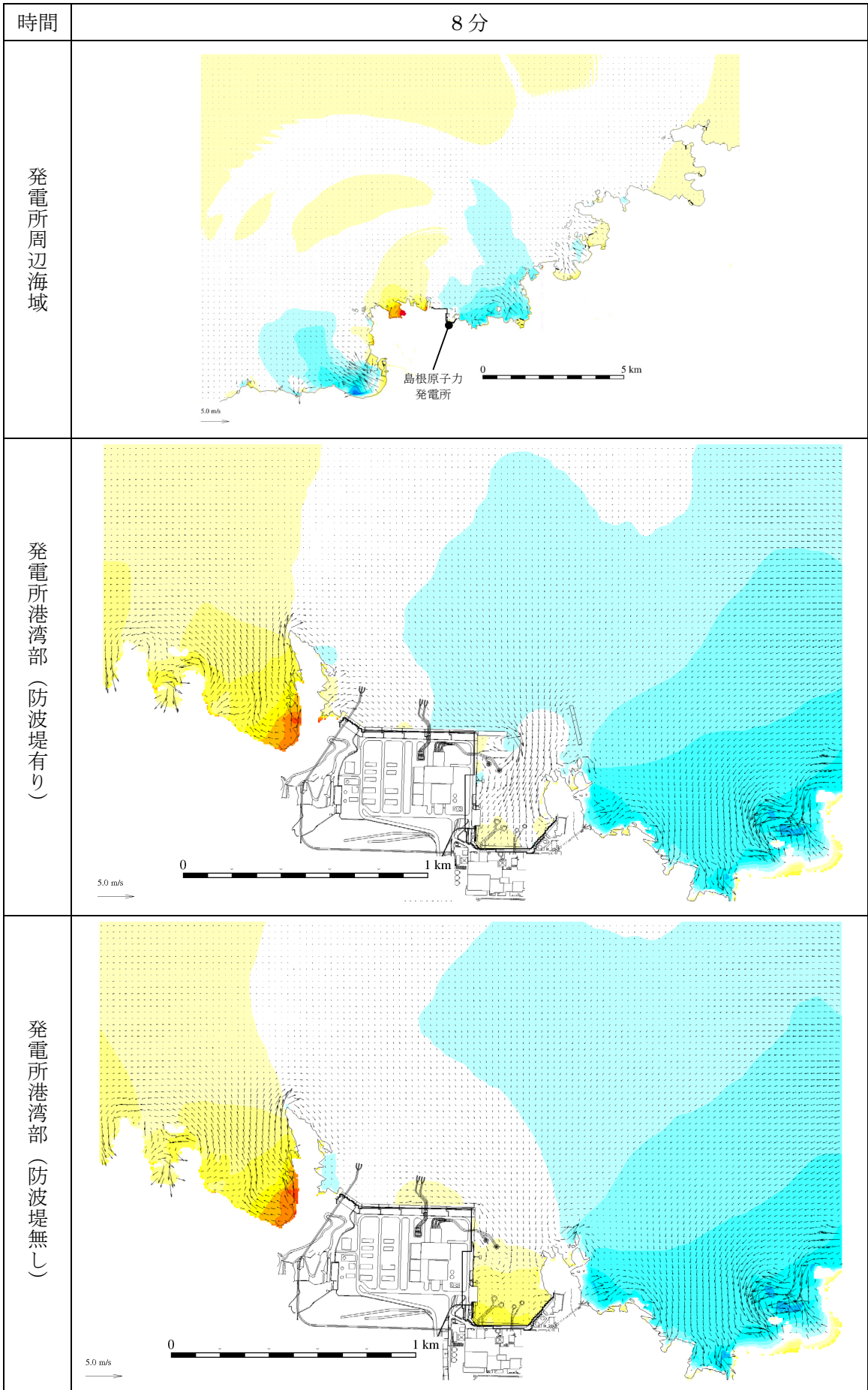


第 4 図(15) 基準津波 4 の水位変動・流向ベクトル

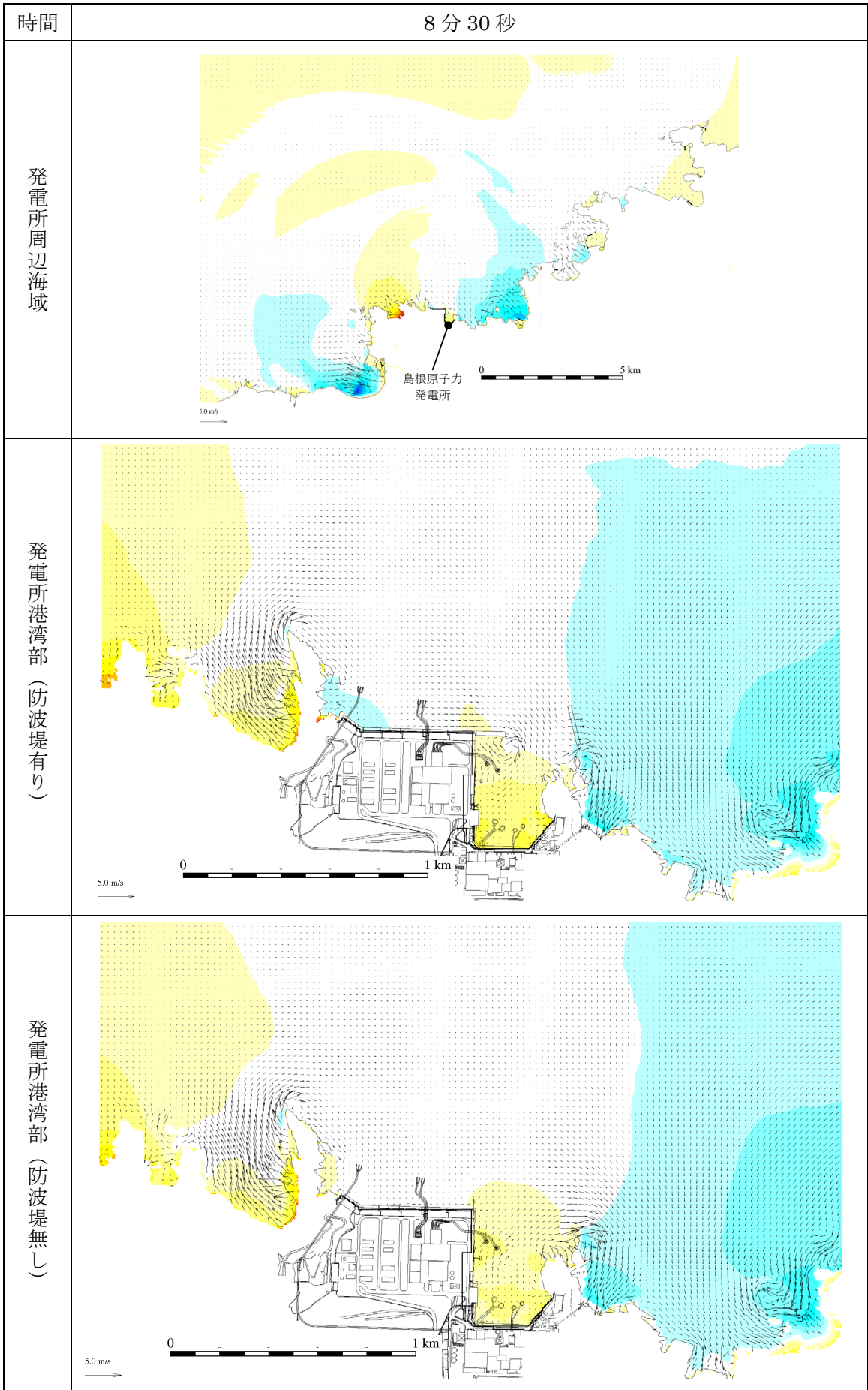


第 4 図(16) 基準津波 4 の水位変動・流向ベクトル

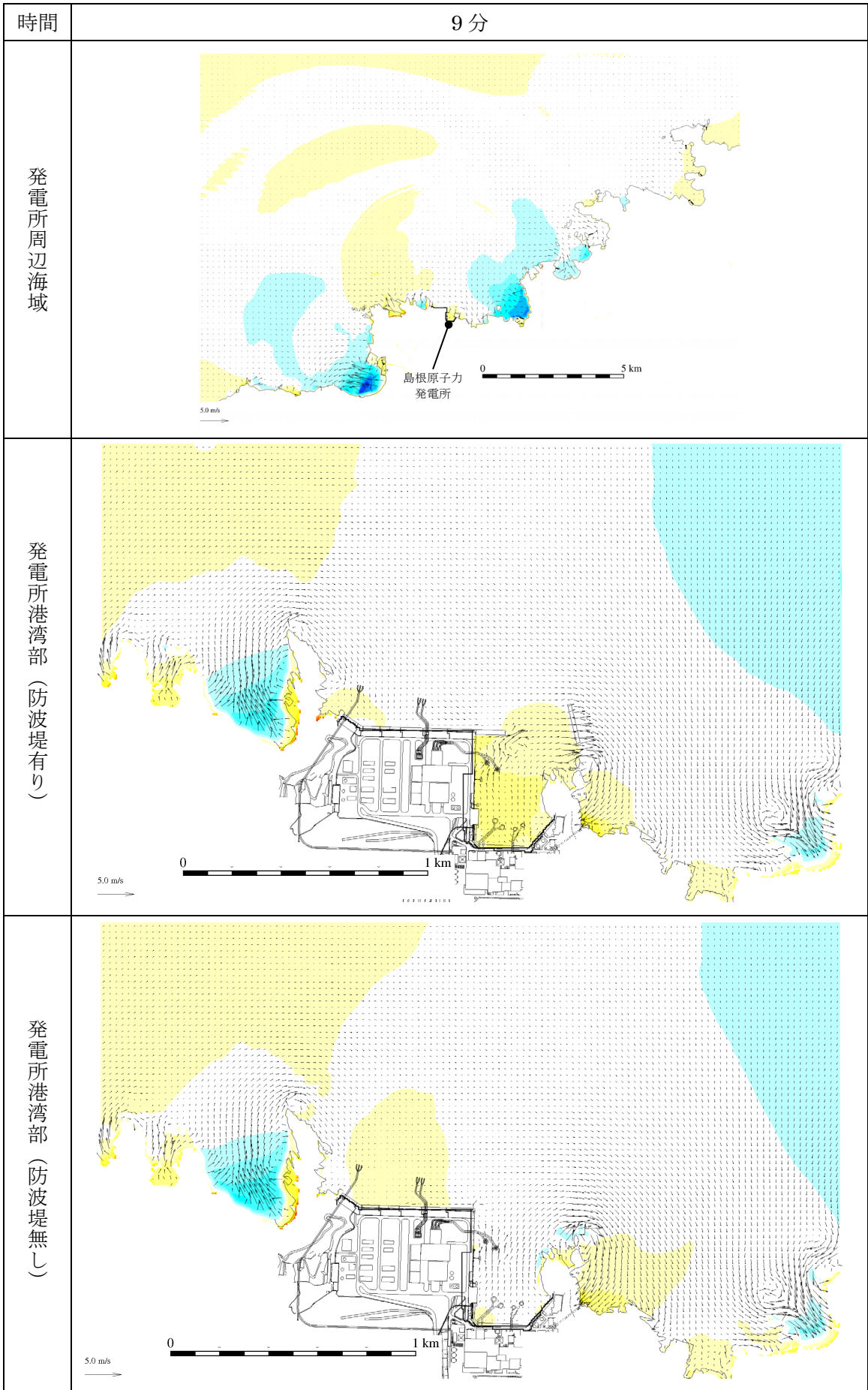




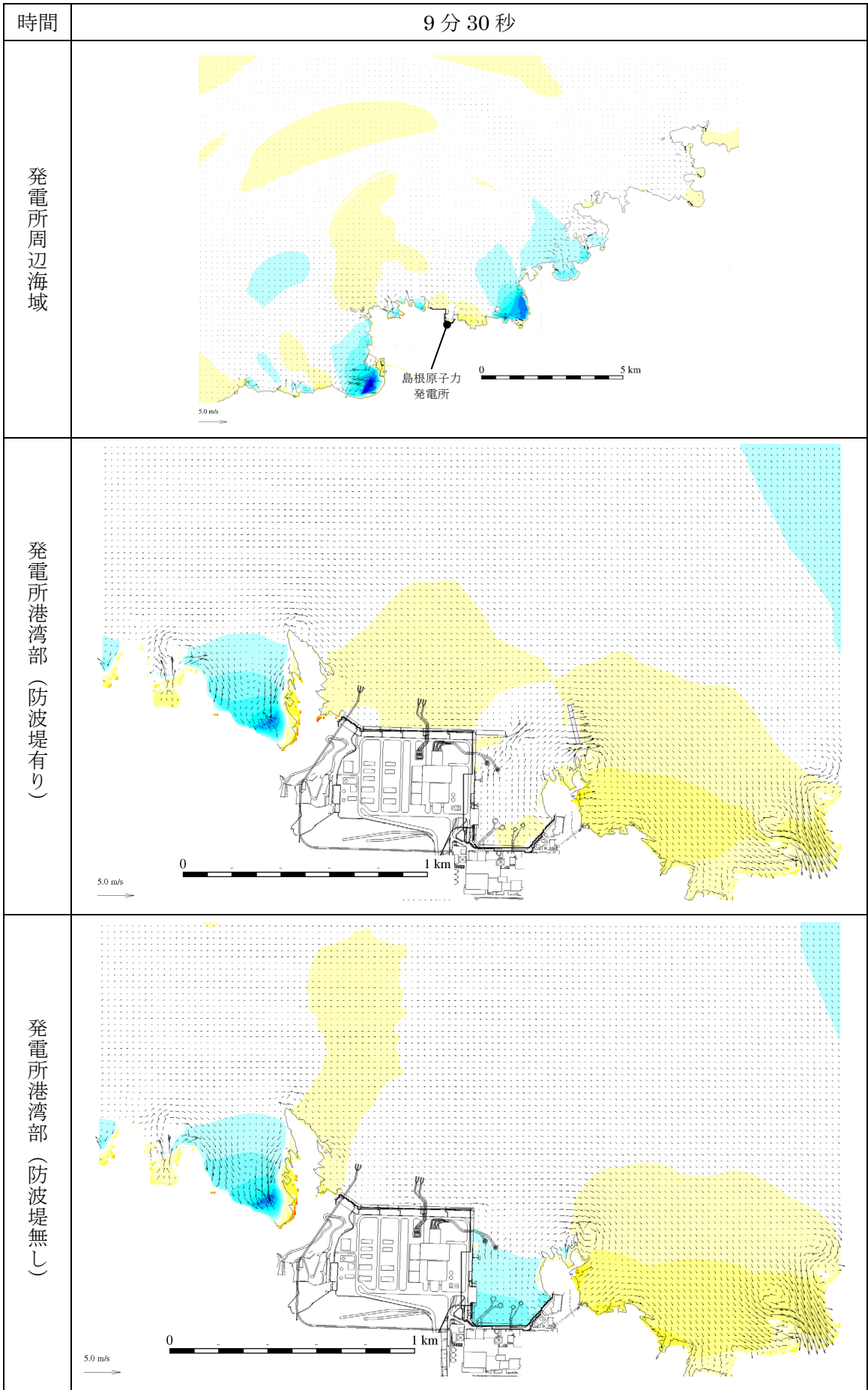
第 4 図(17) 基準津波 4 の水位変動・流向ベクトル



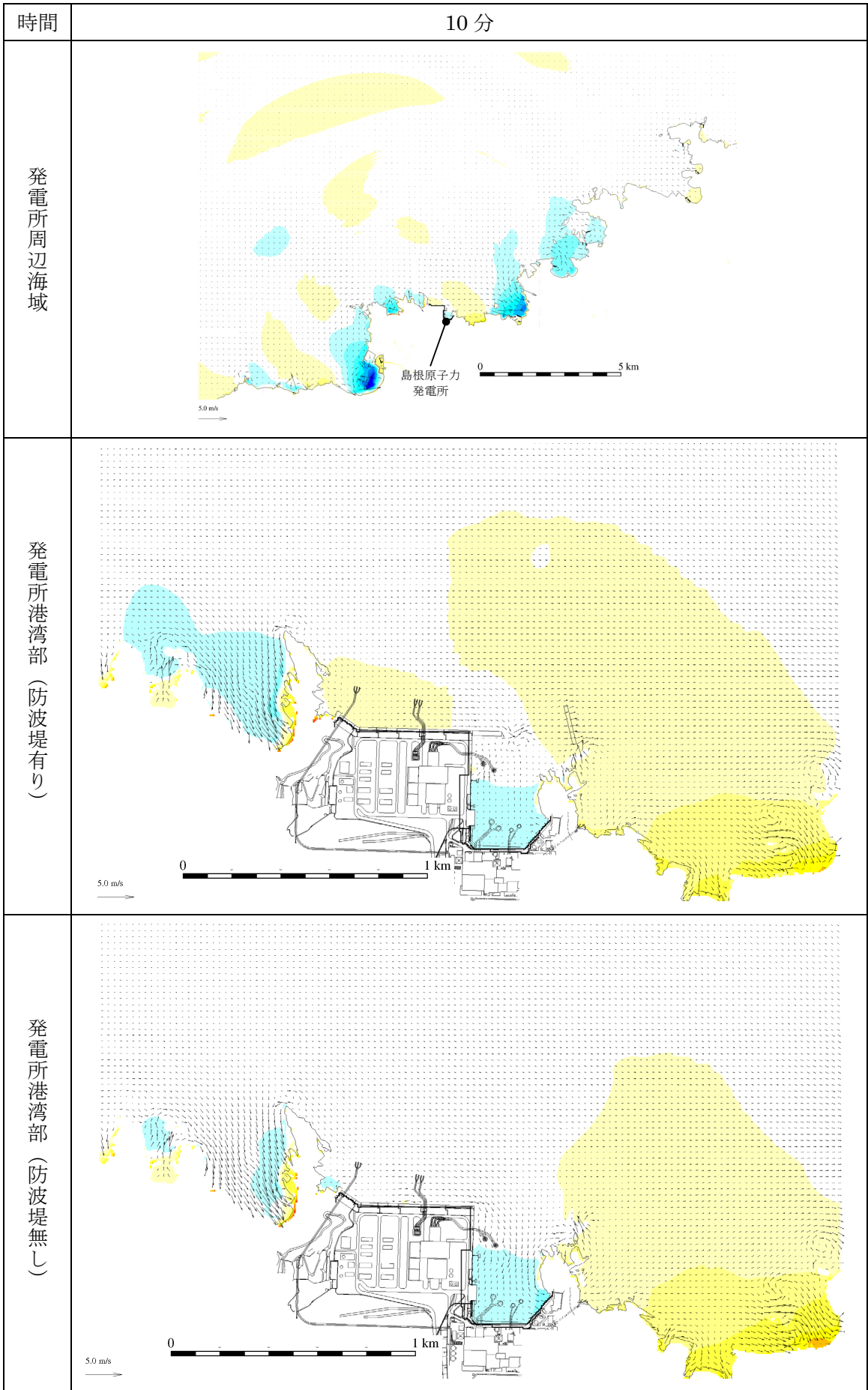
第 4 図(18) 基準津波 4 の水位変動・流向ベクトル



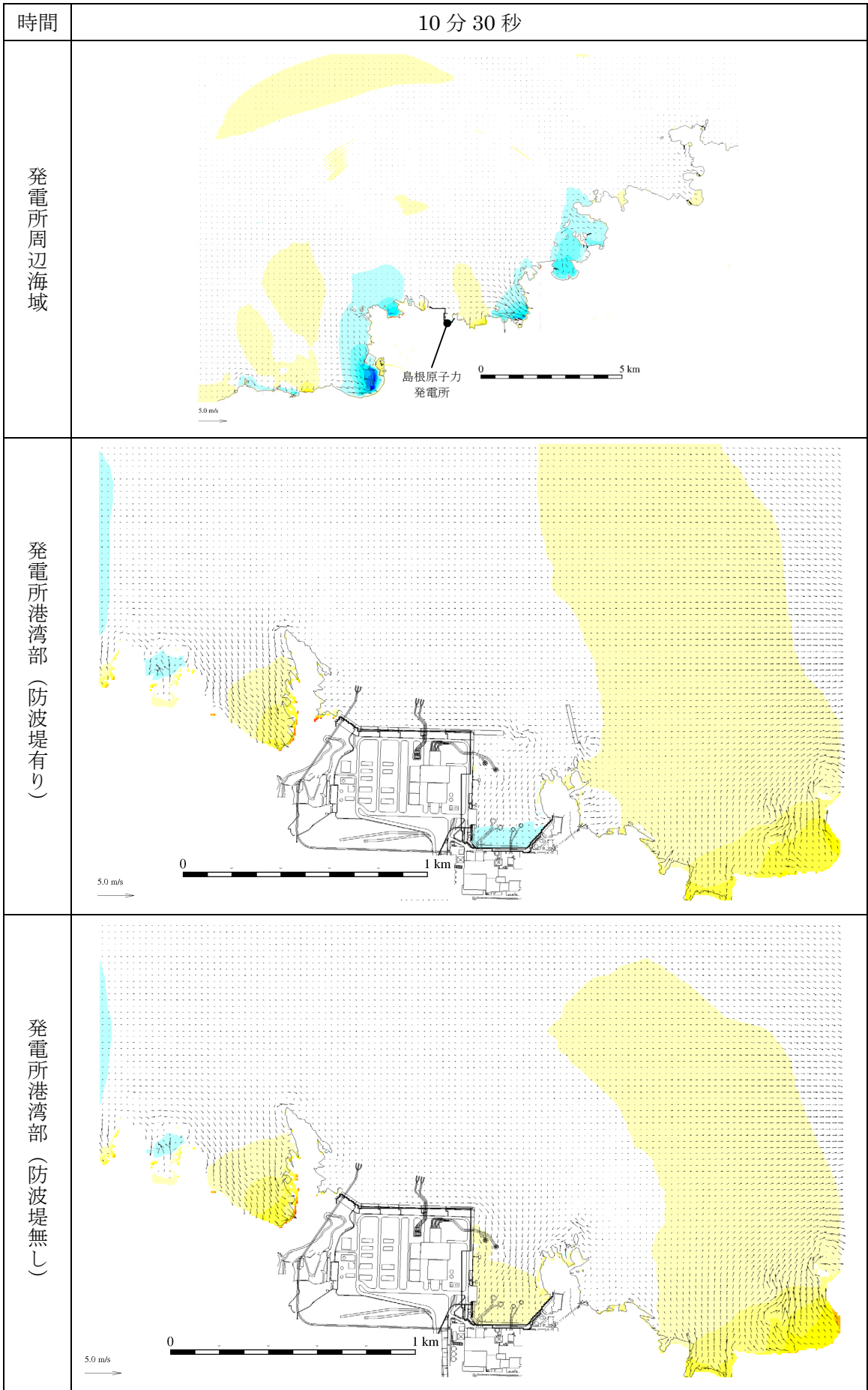
第 4 図(19) 基準津波 4 の水位変動・流向ベクトル



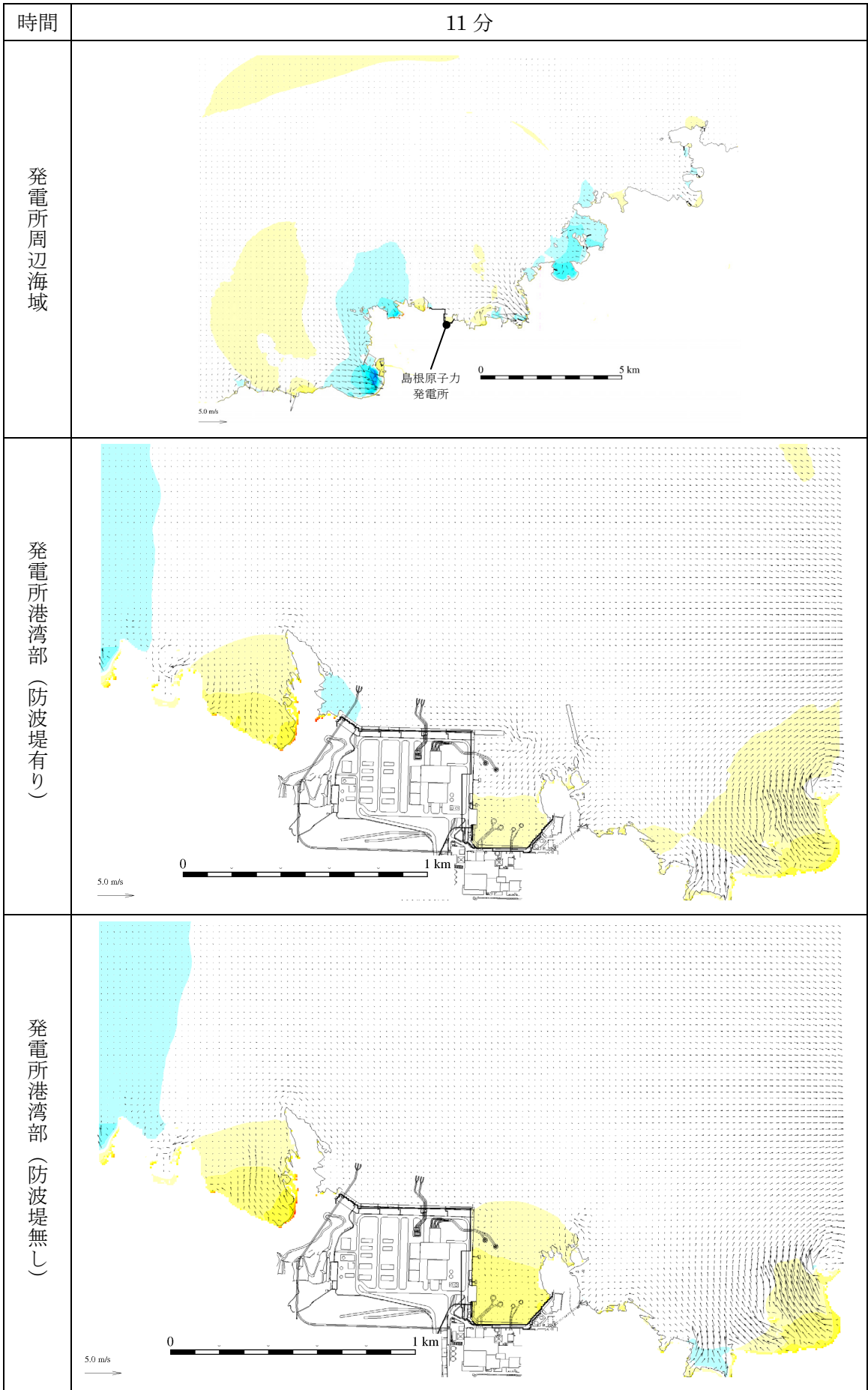
第 4 図 (20) 基準津波 4 の水位変動・流向ベクトル



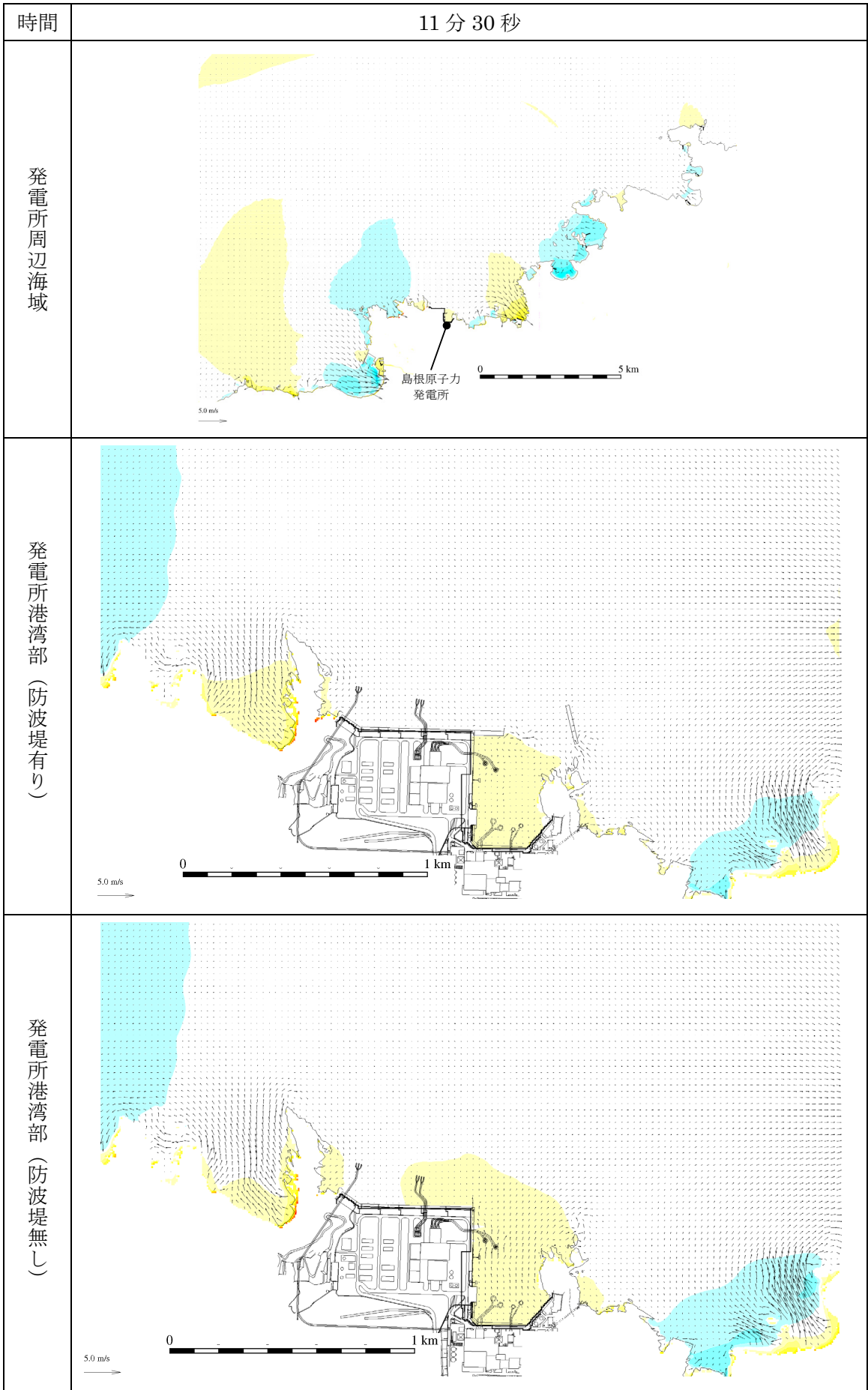
第 4 図(21) 基準津波 4 の水位変動・流向ベクトル



第 4 図(22) 基準津波 4 の水位変動・流向ベクトル

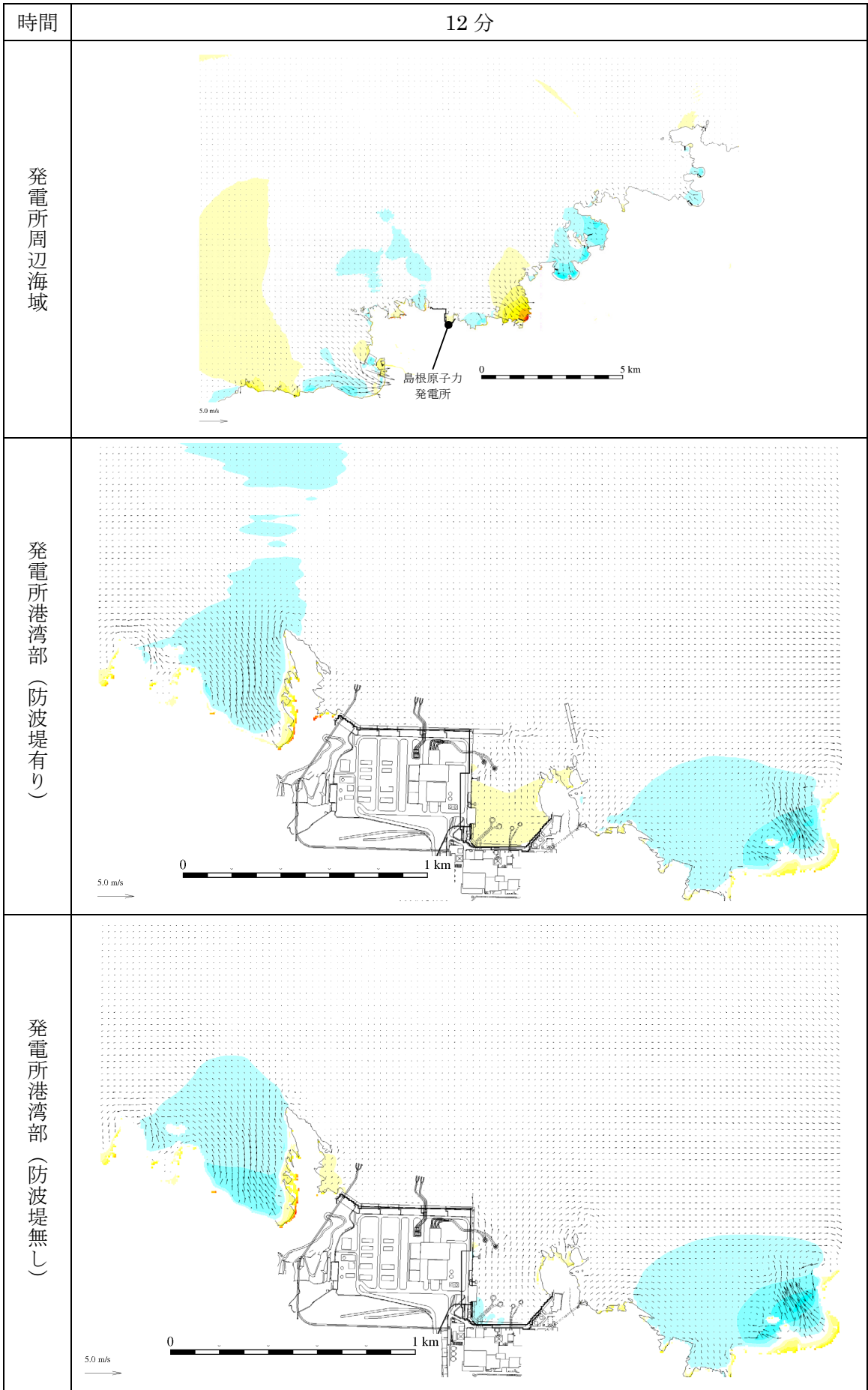


第 4 図(23) 基準津波 4 の水位変動・流向ベクトル

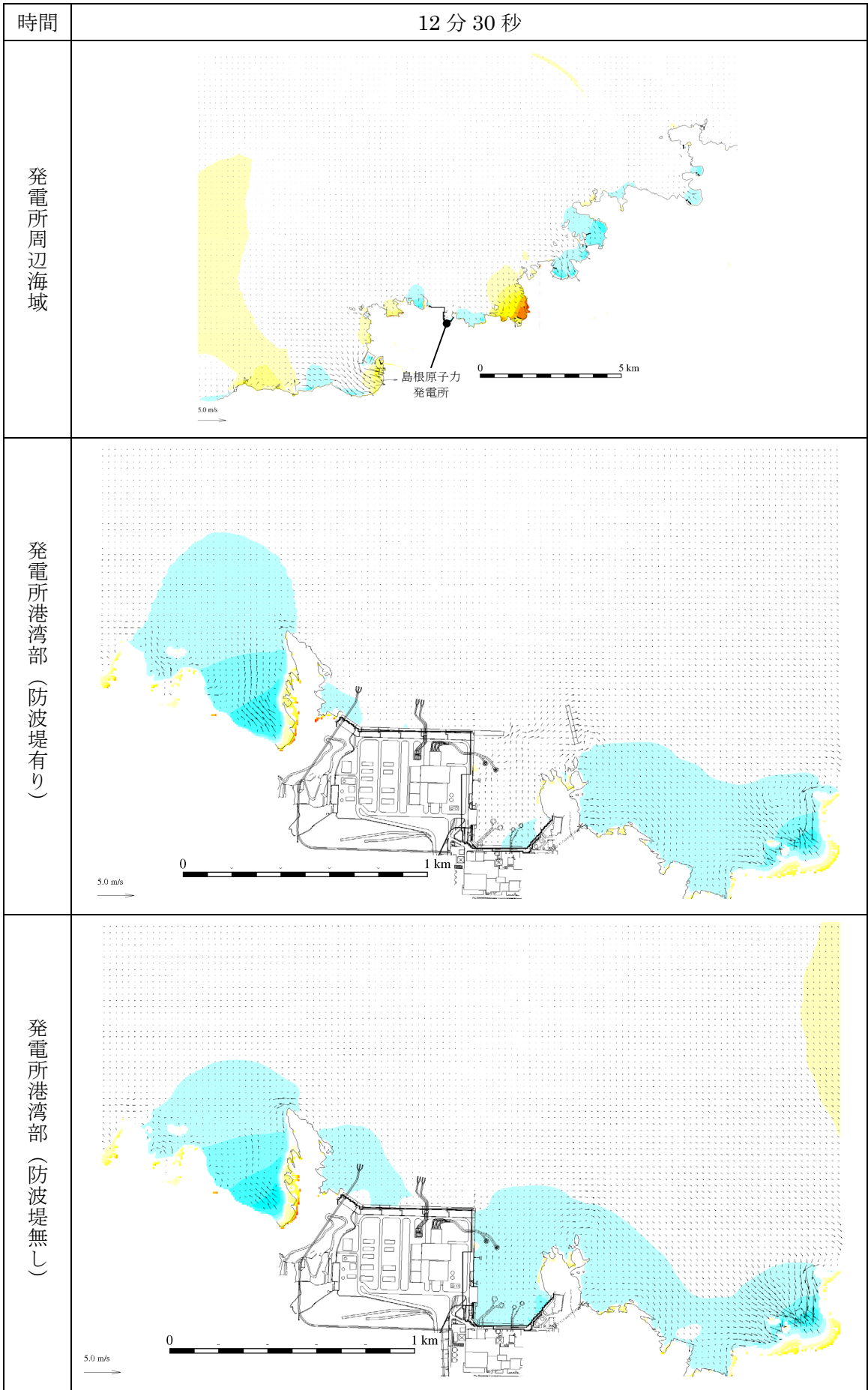


第4図(24) 基準津波4の水位変動・流向ベクトル

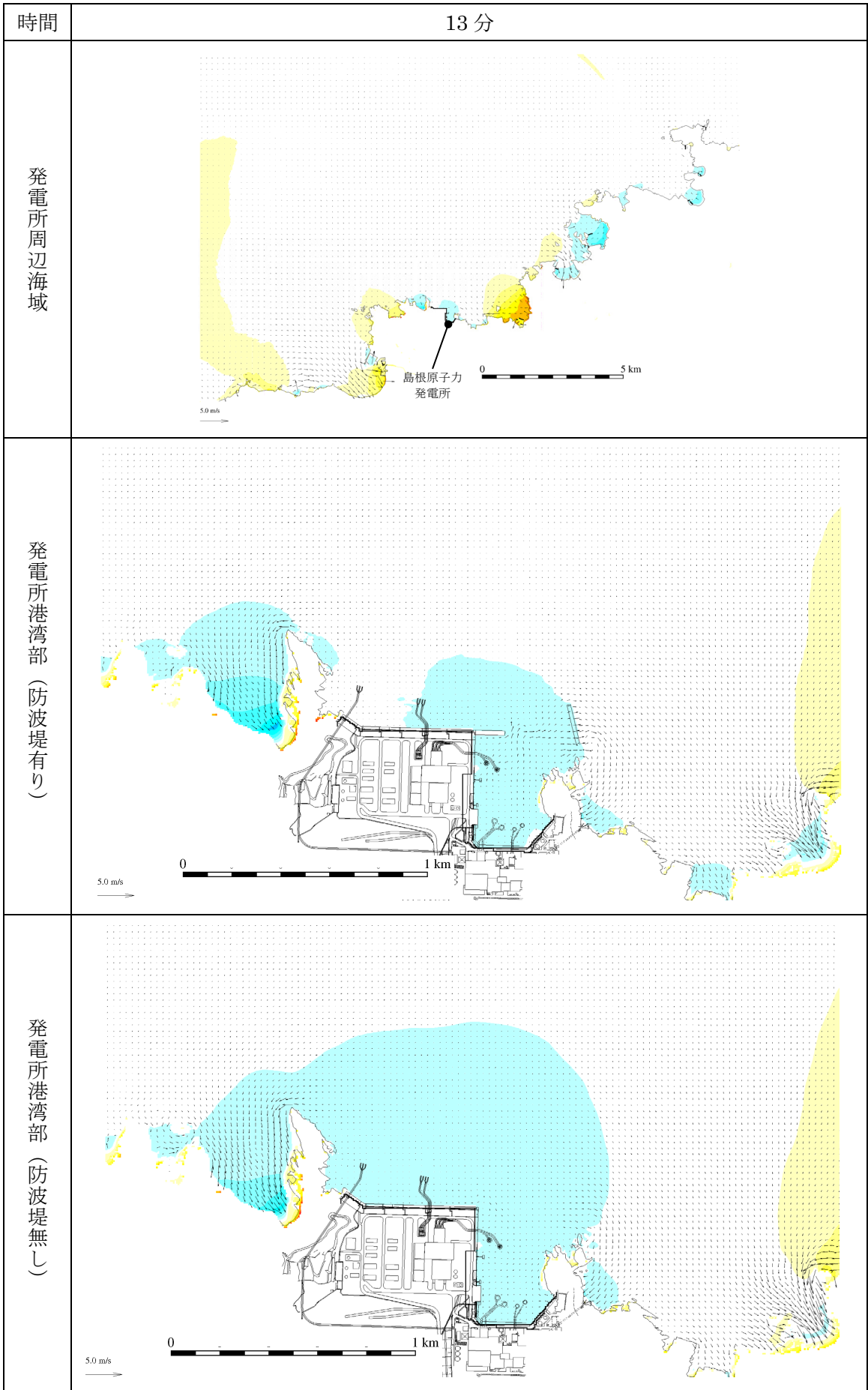




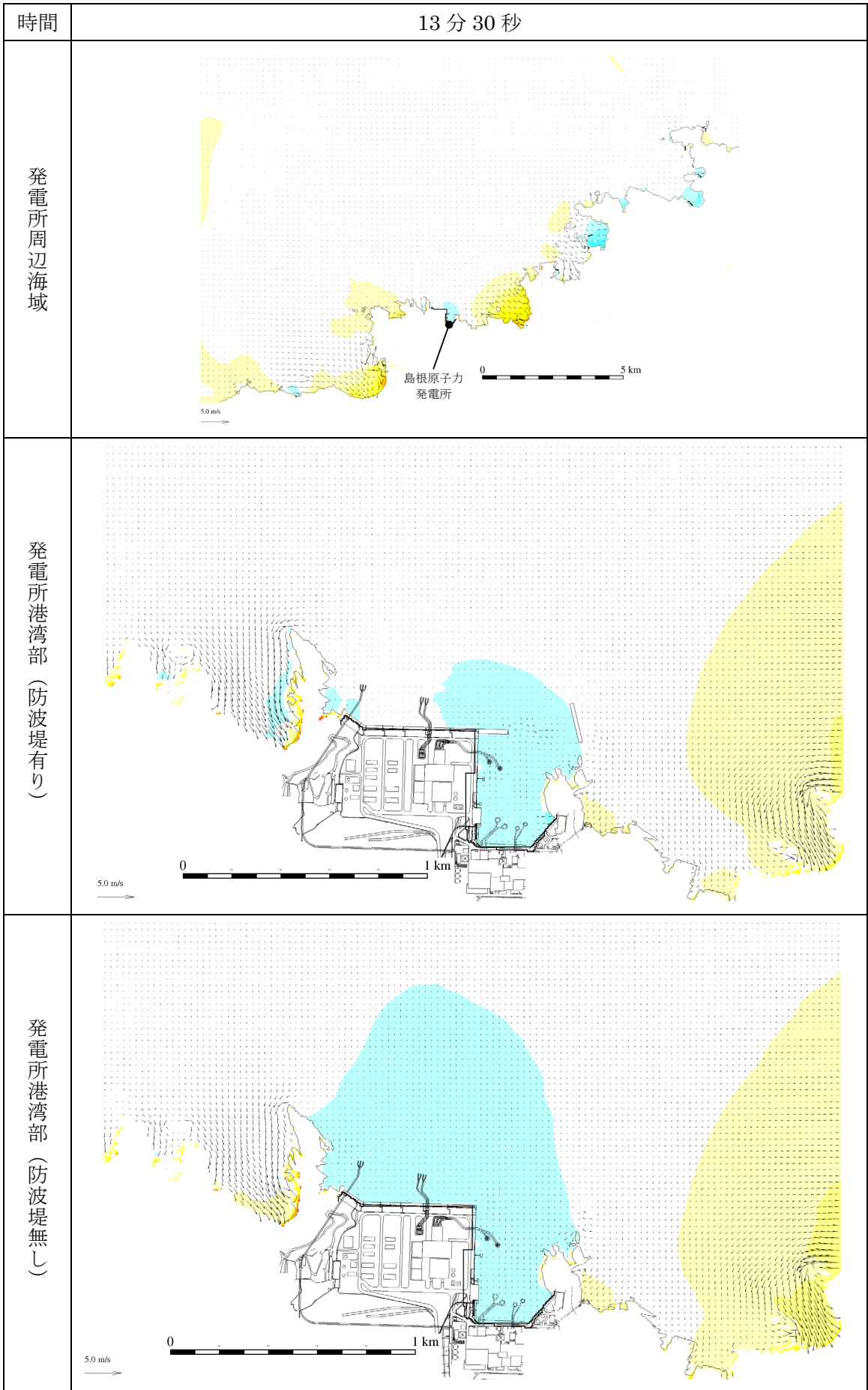
第 4 図 (25) 基準津波 4 の水位変動・流向ベクトル



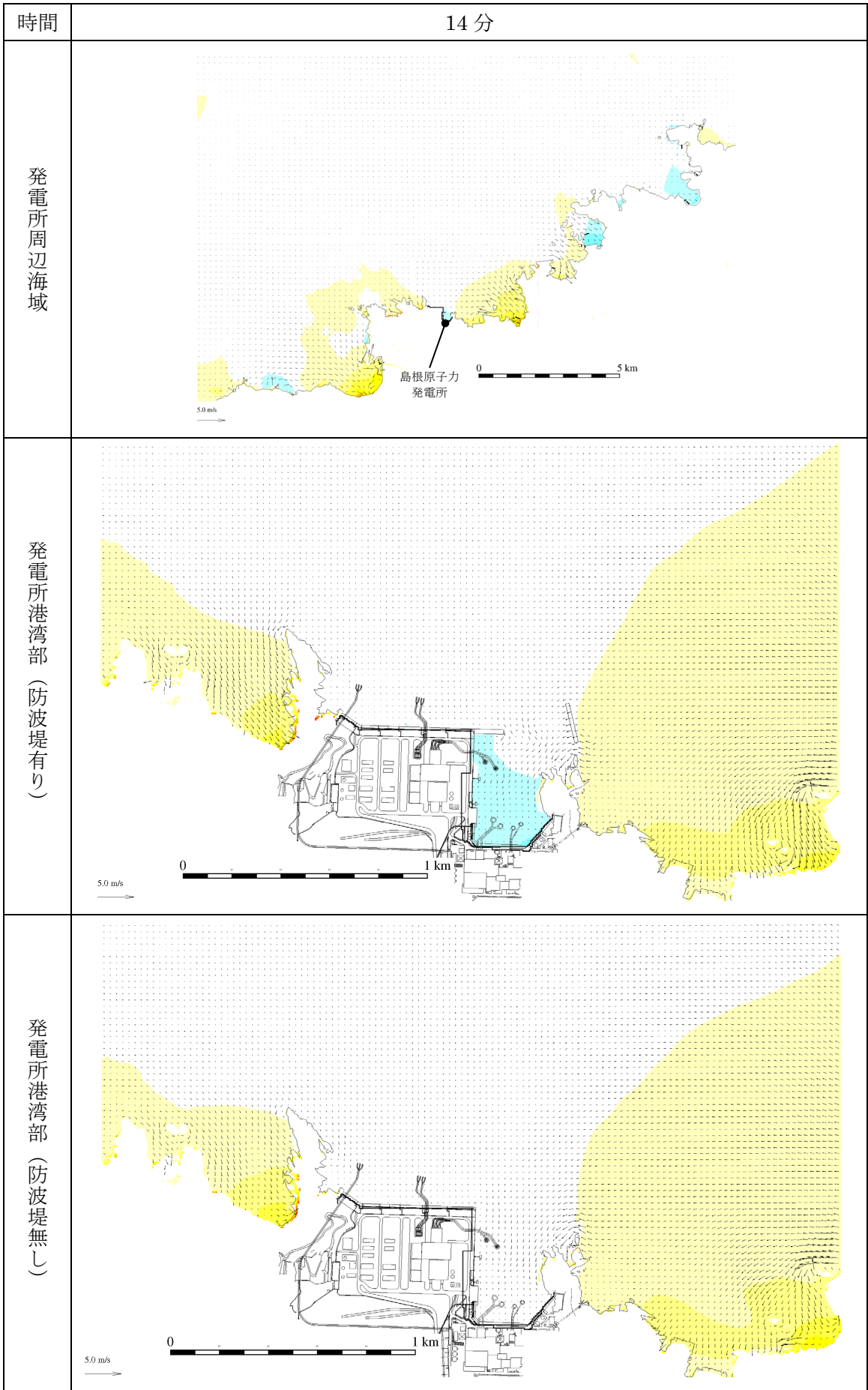
第 4 図(26) 基準津波 4 の水位変動・流向ベクトル



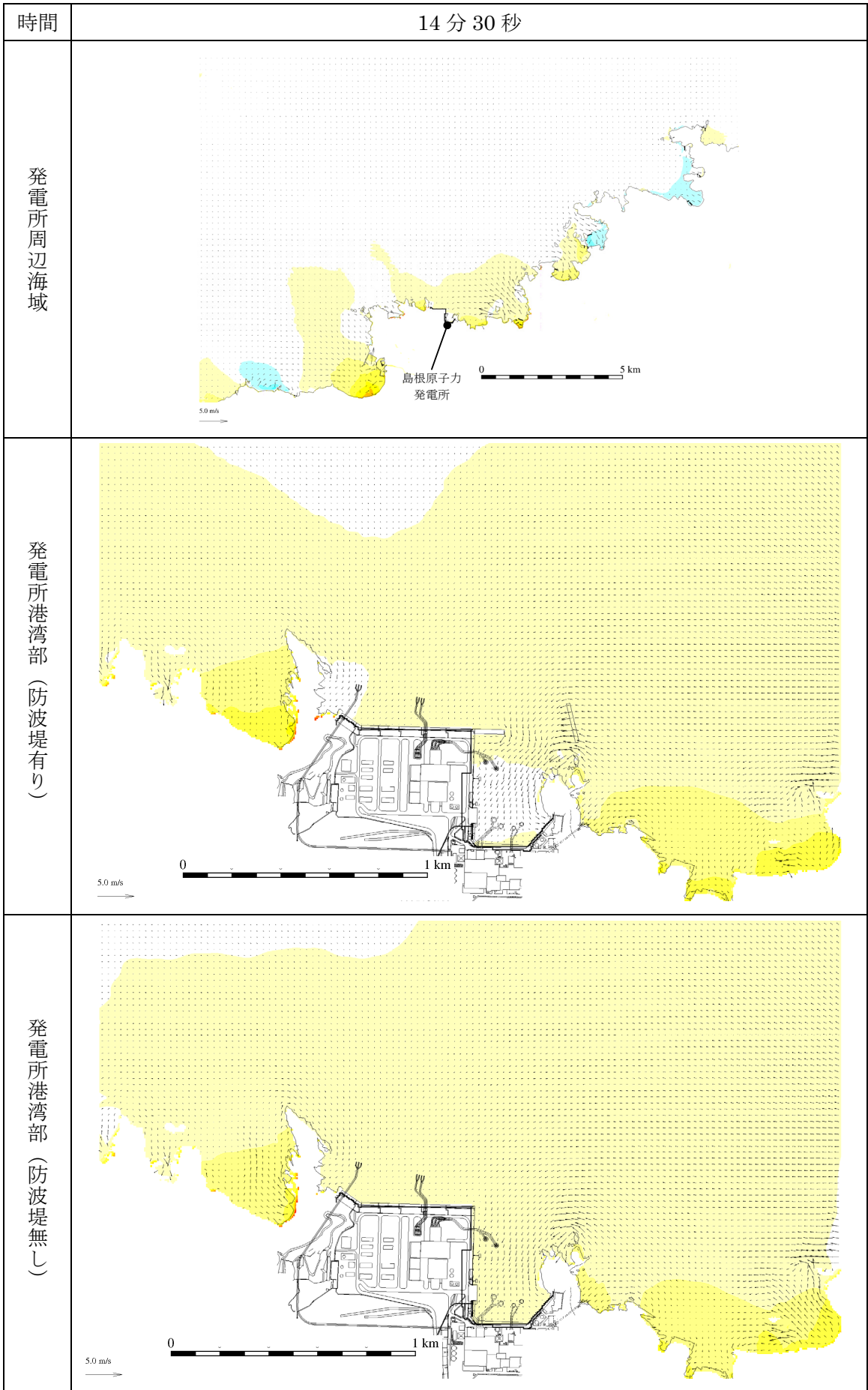
第 4 図(27) 基準津波 4 の水位変動・流向ベクトル



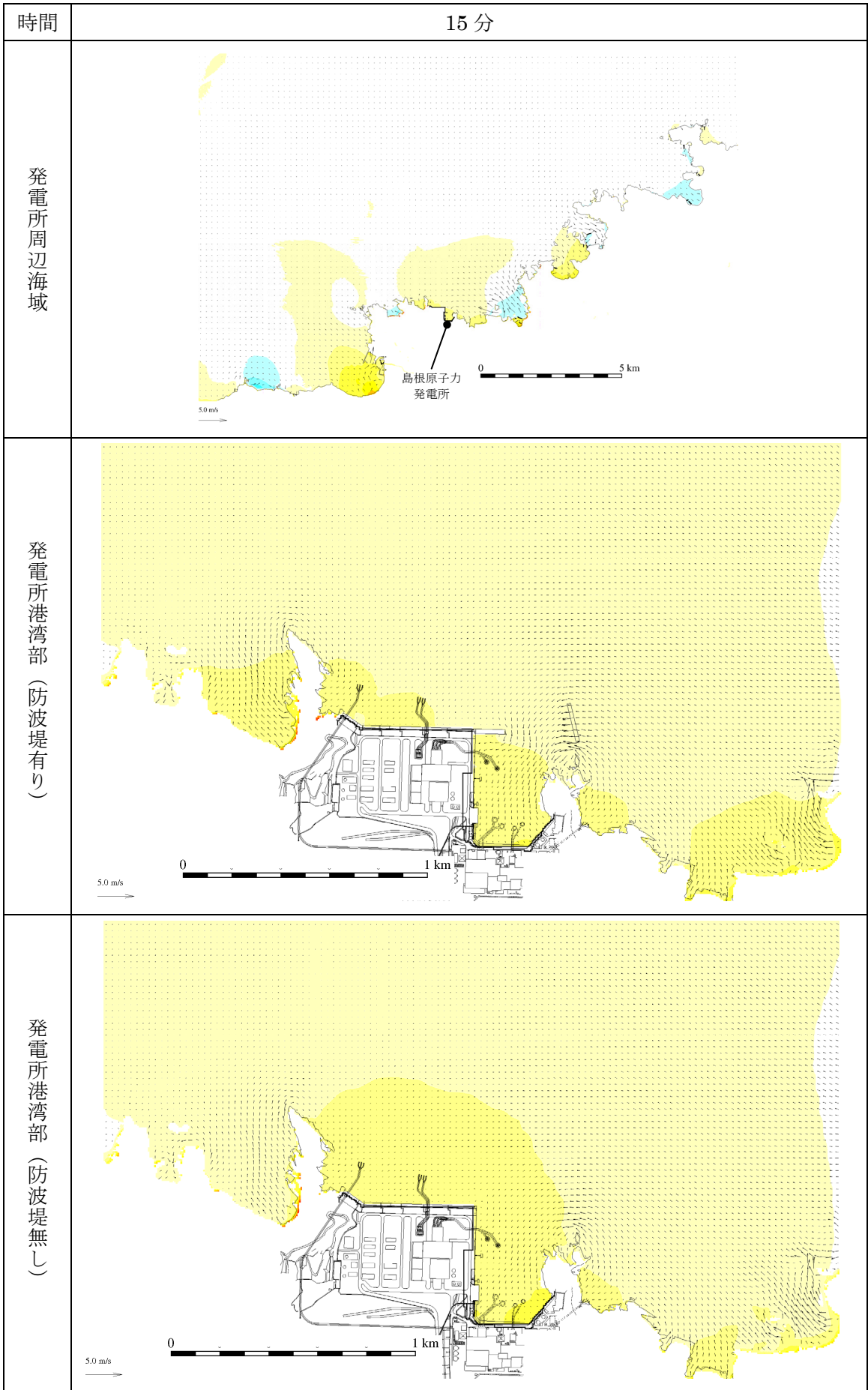
第 4 図(28) 基準津波 4 の水位変動・流向ベクトル



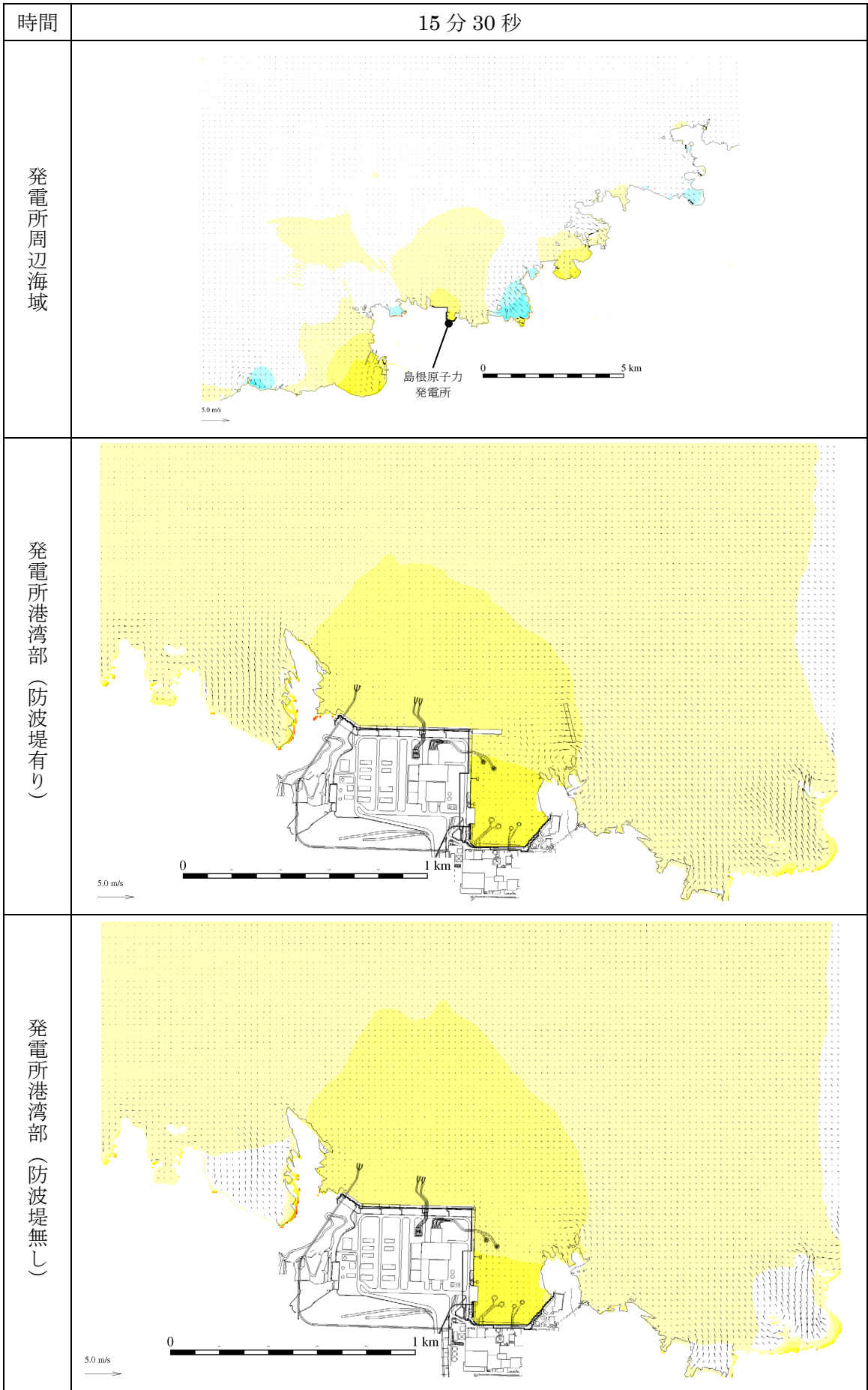
第 4 図(29) 基準津波 4 の水位変動・流向ベクトル



第 4 図(30) 基準津波 4 の水位変動・流向ベクトル

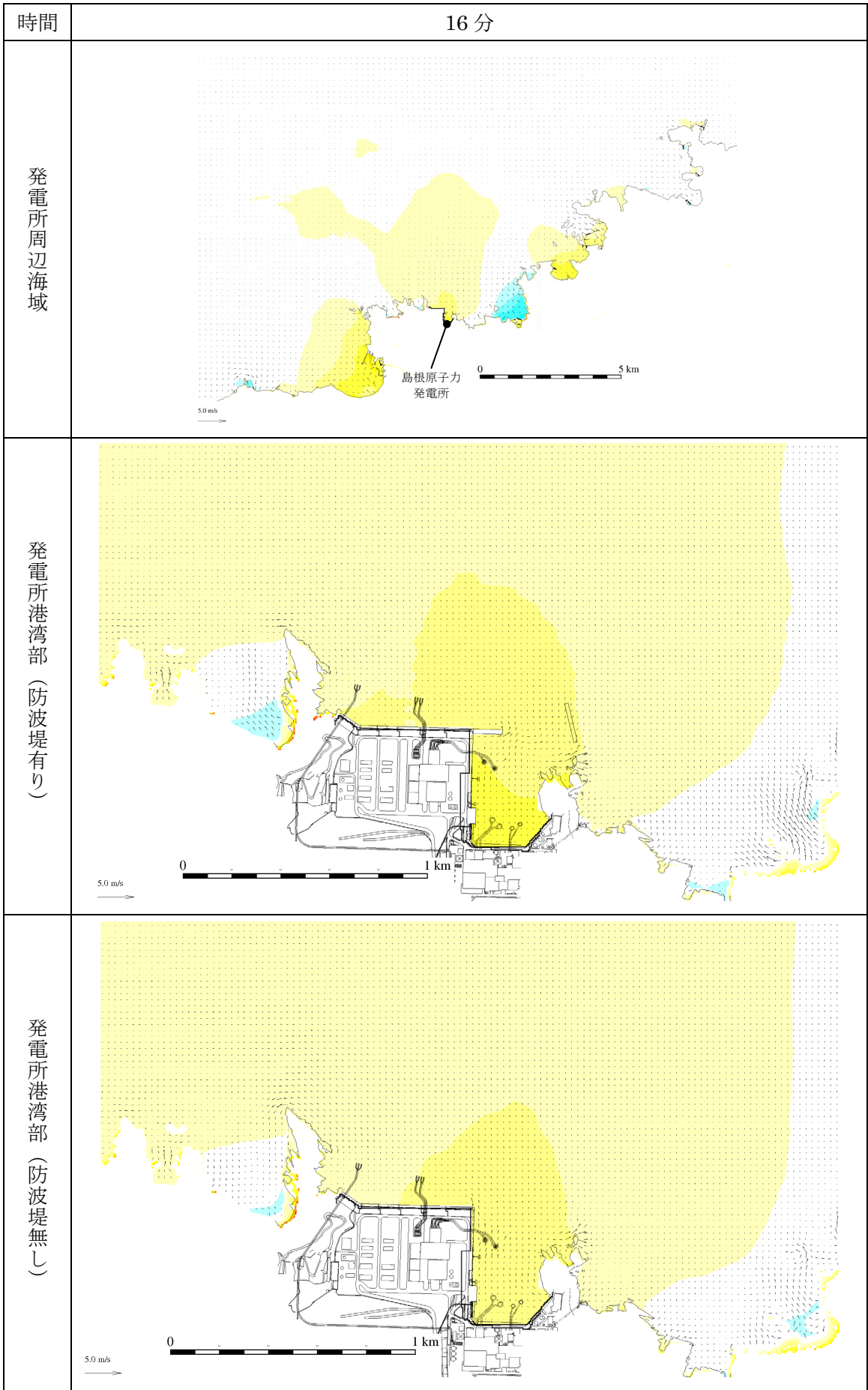


第 4 図(31) 基準津波 4 の水位変動・流向ベクトル

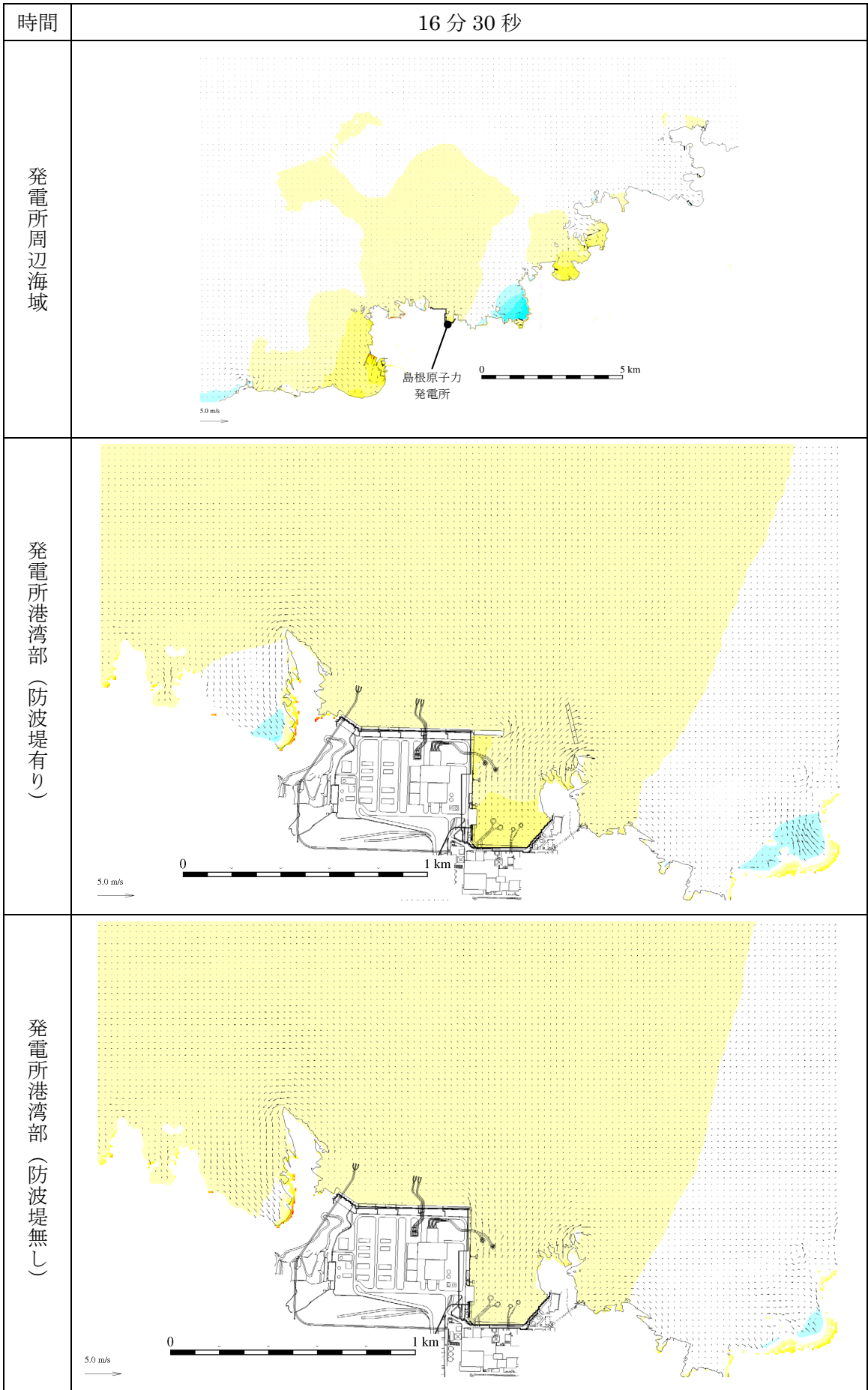


第4図(32) 基準津波4の水位変動・流向ベクトル

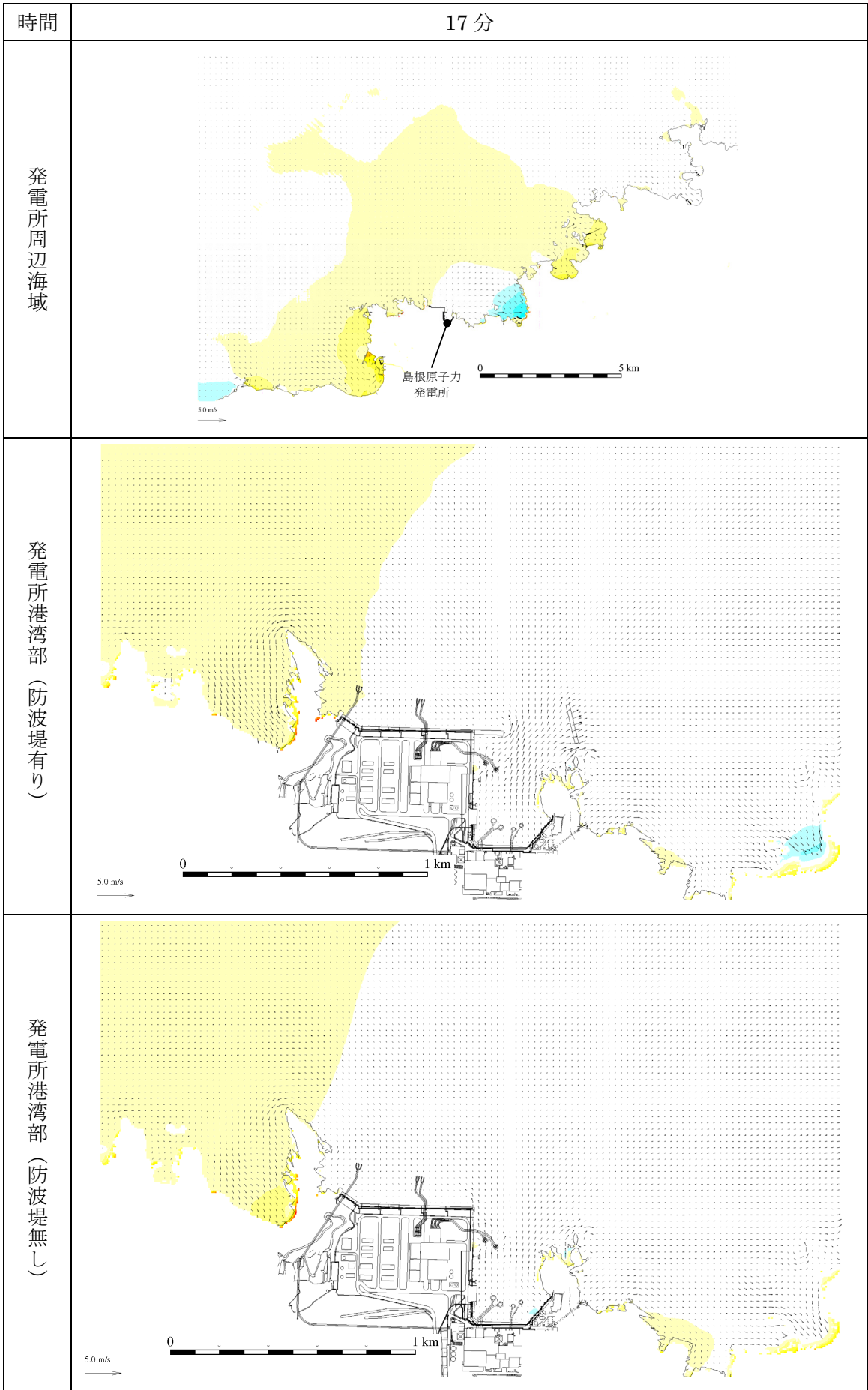




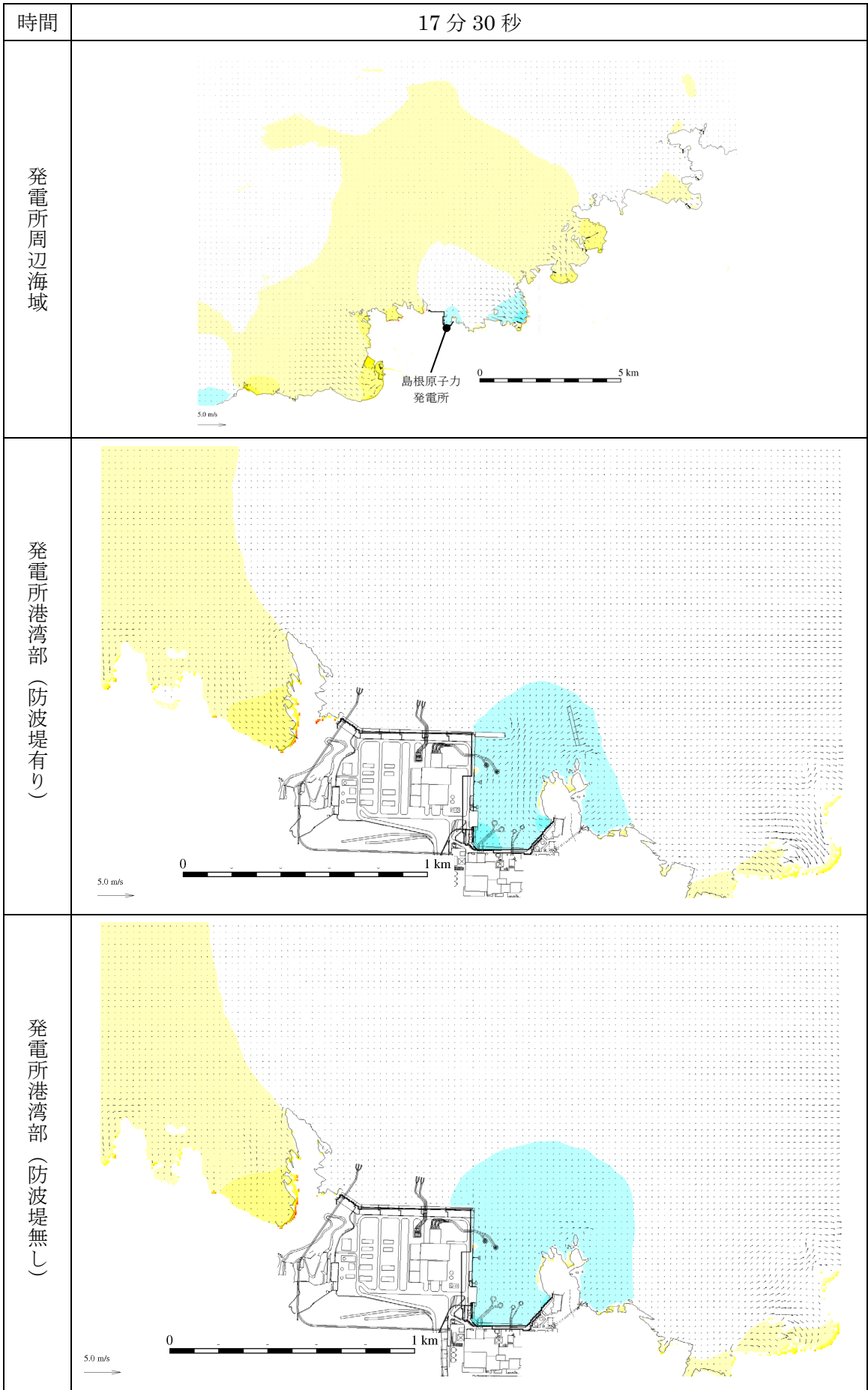
第 4 図(33) 基準津波 4 の水位変動・流向ベクトル



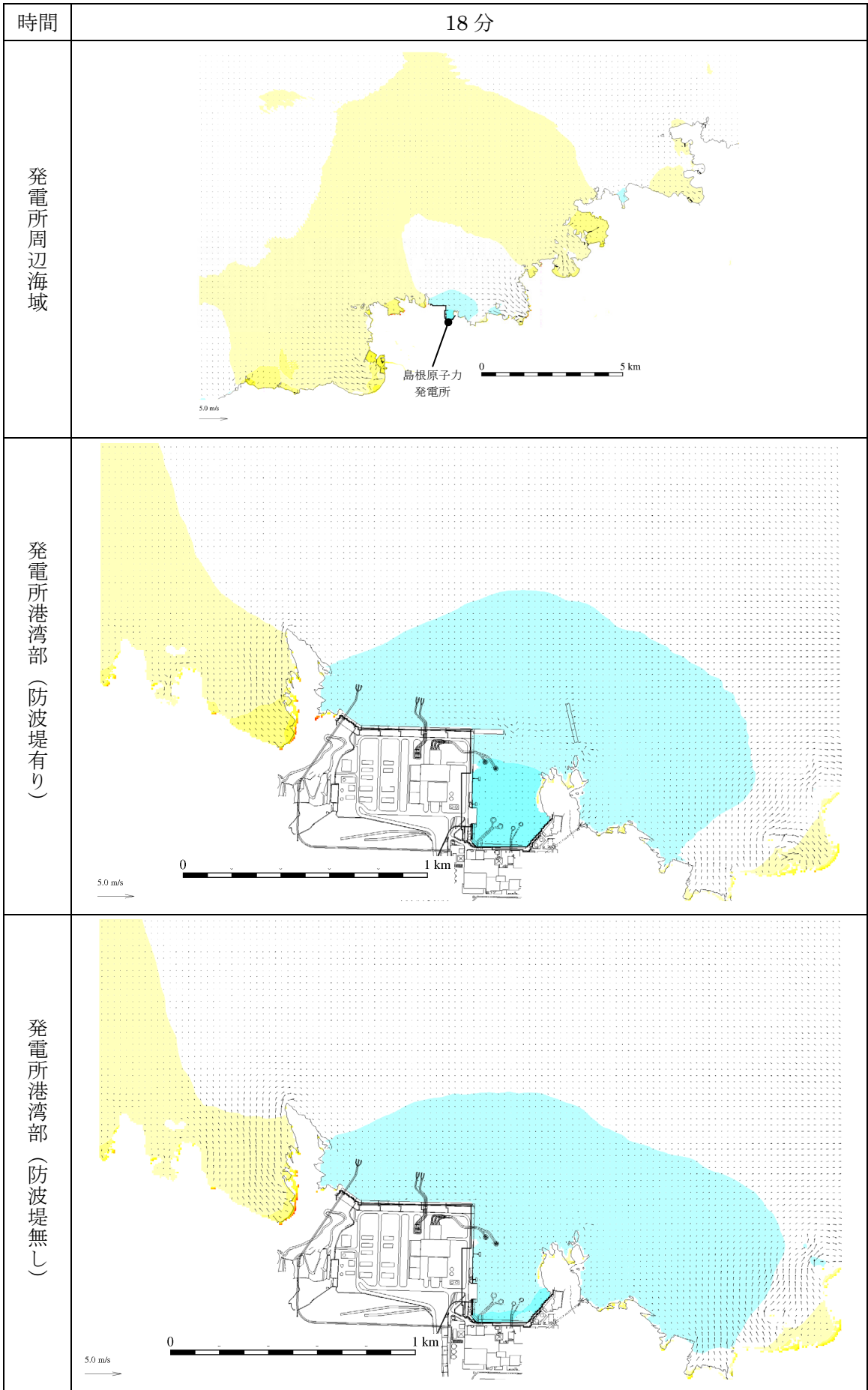
第 4 図 (34) 基準津波 4 の水位変動・流向ベクトル



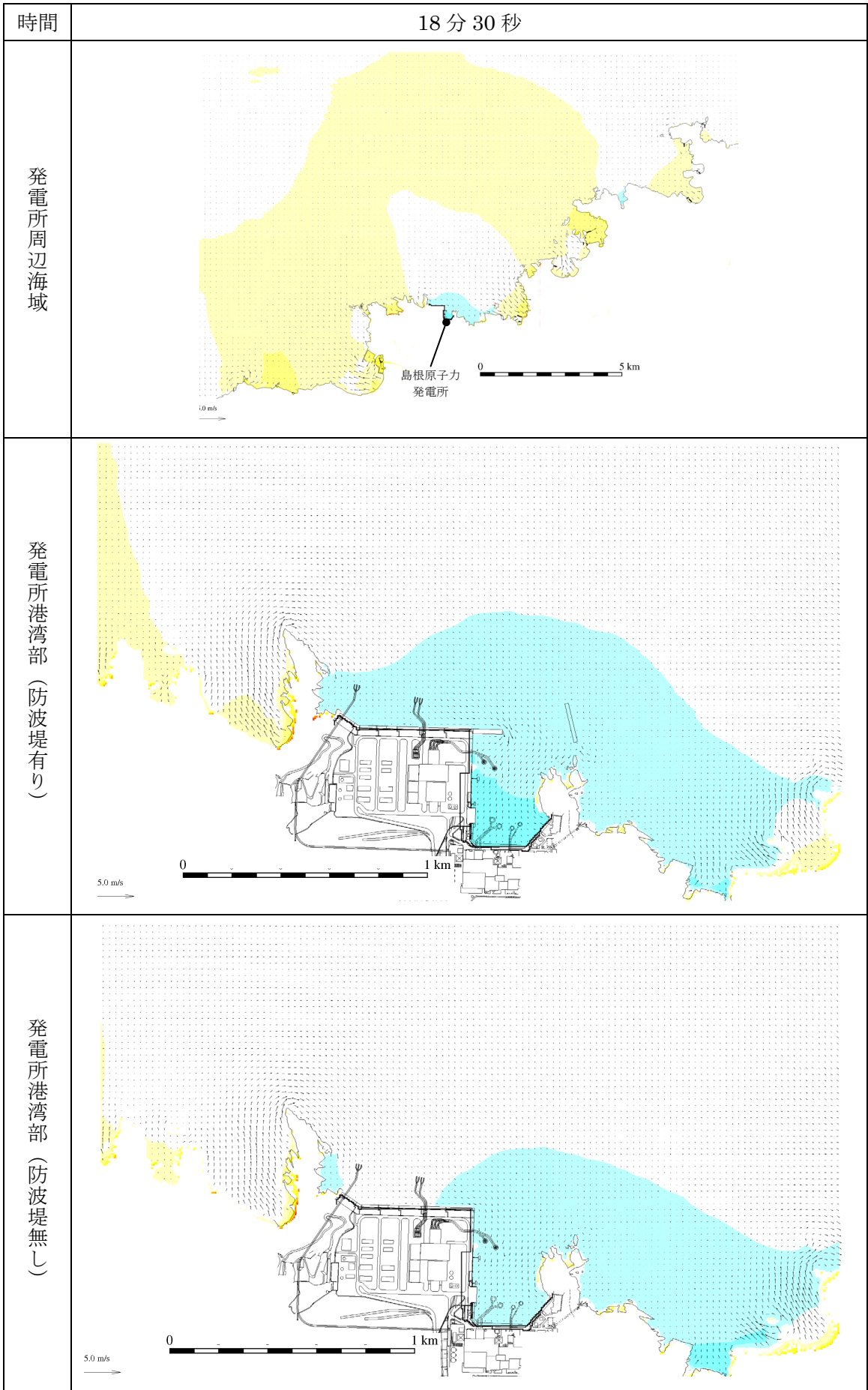
第 4 図 (35) 基準津波 4 の水位変動・流向ベクトル



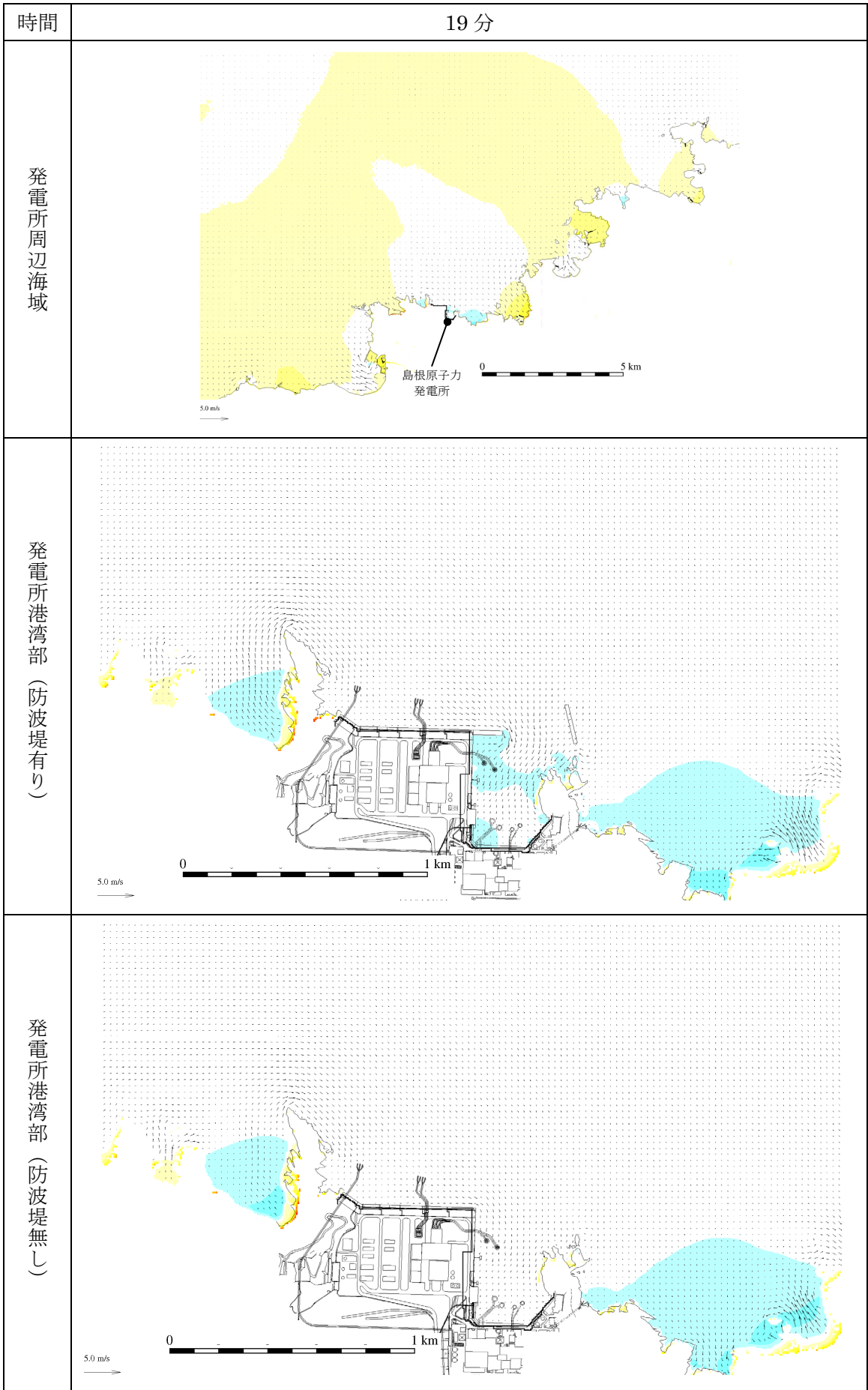
第4図(36) 基準津波4の水位変動・流向ベクトル



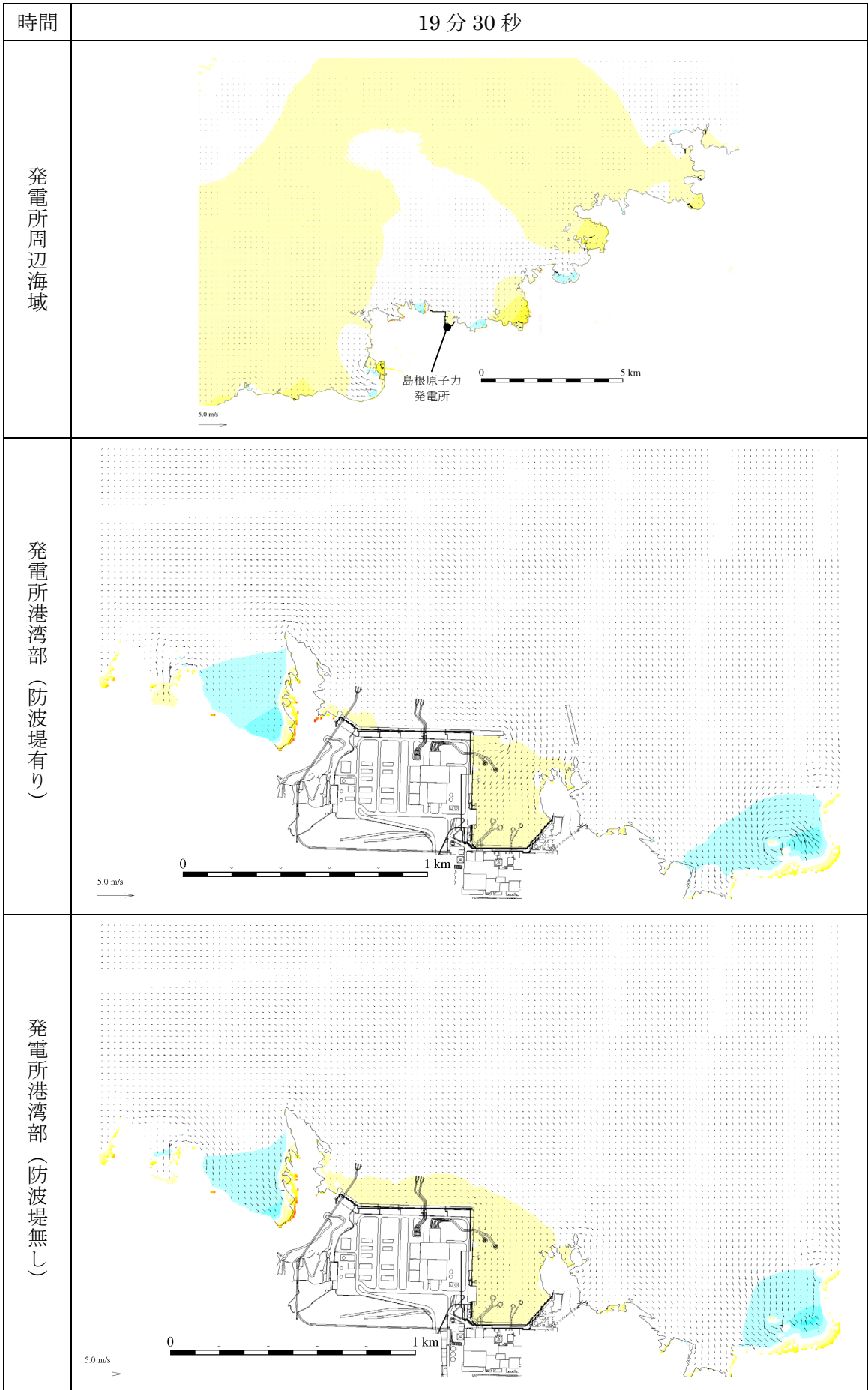
第 4 図 (37) 基準津波 4 の水位変動・流向ベクトル



第 4 図(38) 基準津波 4 の水位変動・流向ベクトル

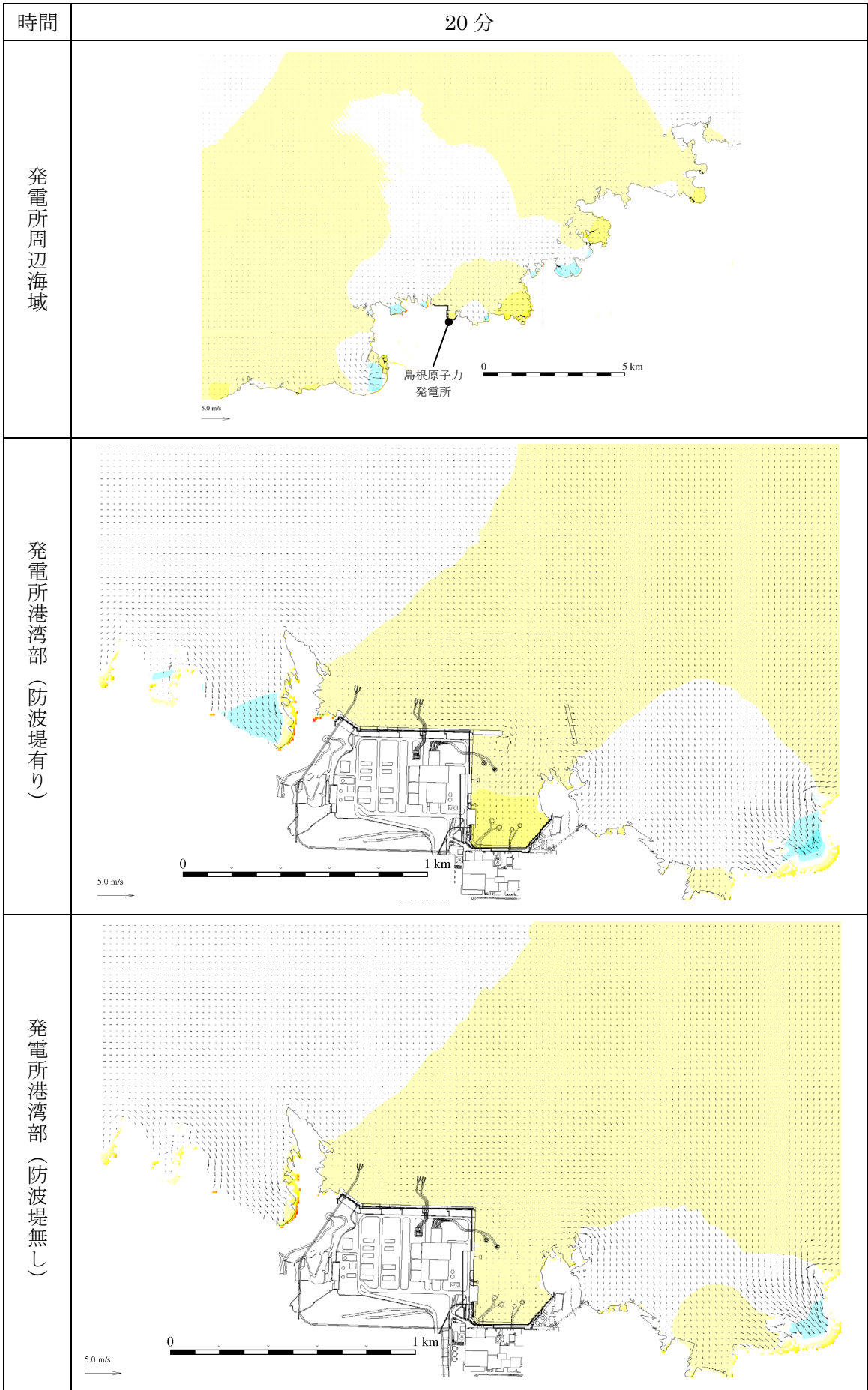


第 4 図(39) 基準津波 4 の水位変動・流向ベクトル

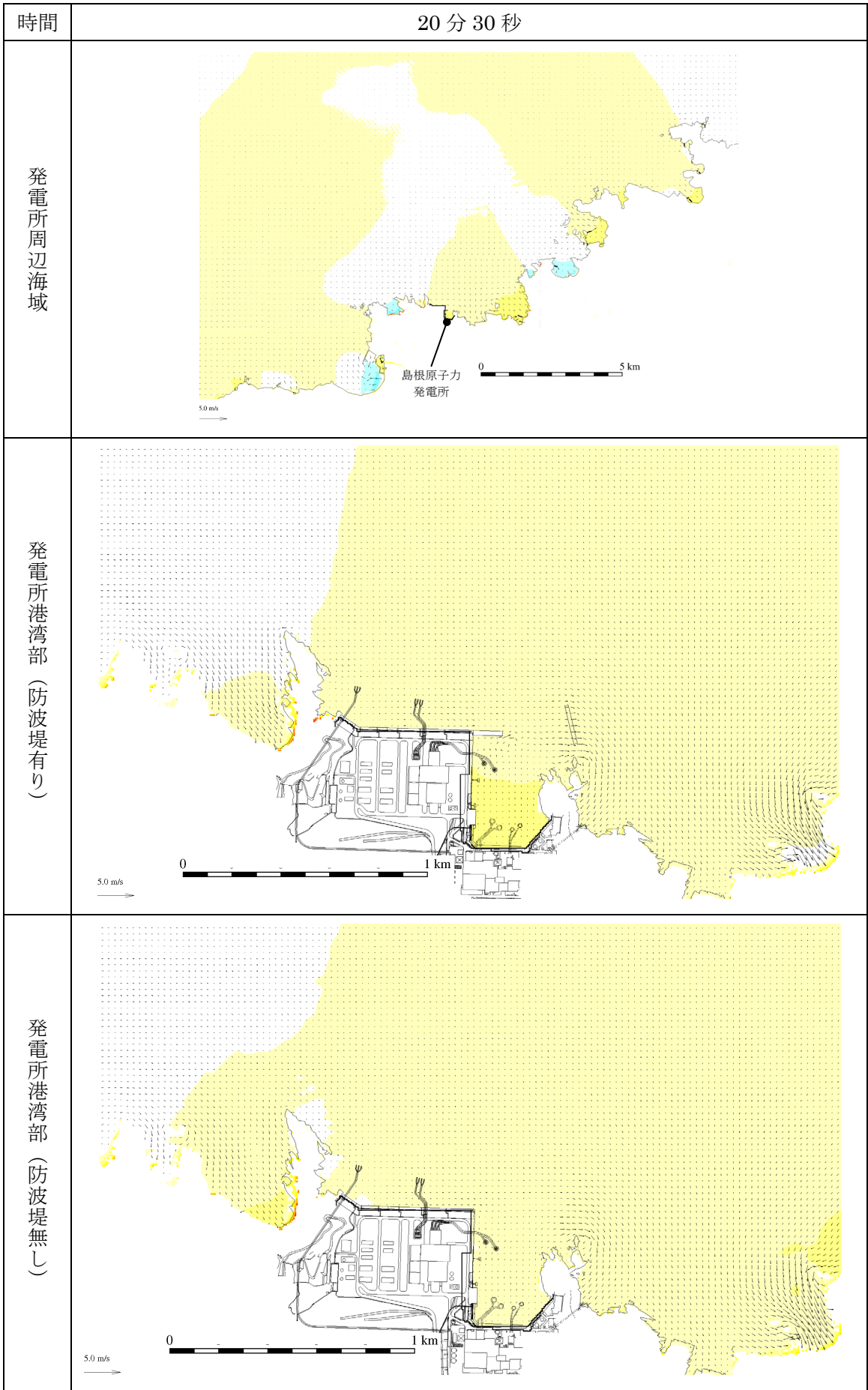


第4図(40) 基準津波4の水位変動・流向ベクトル

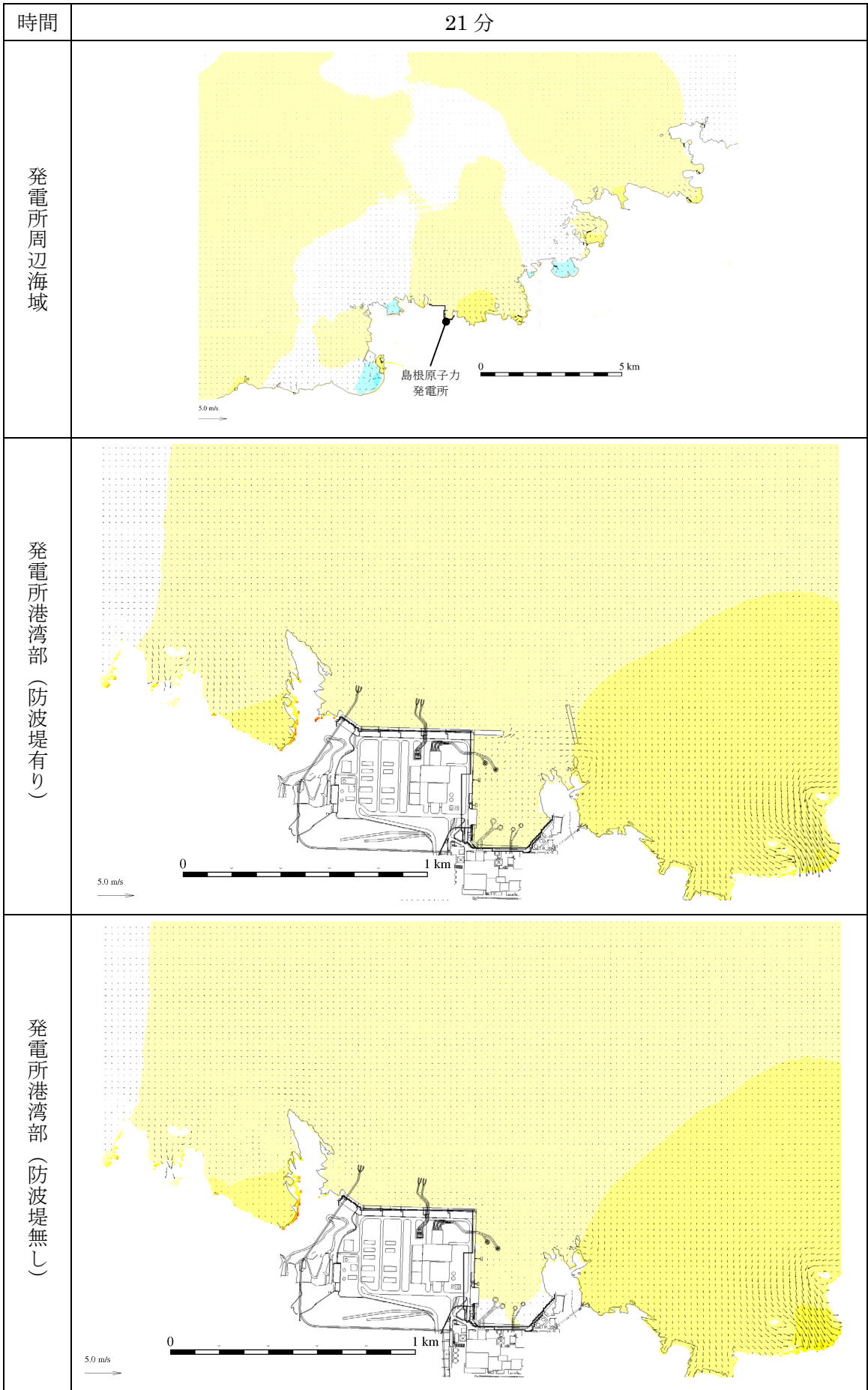




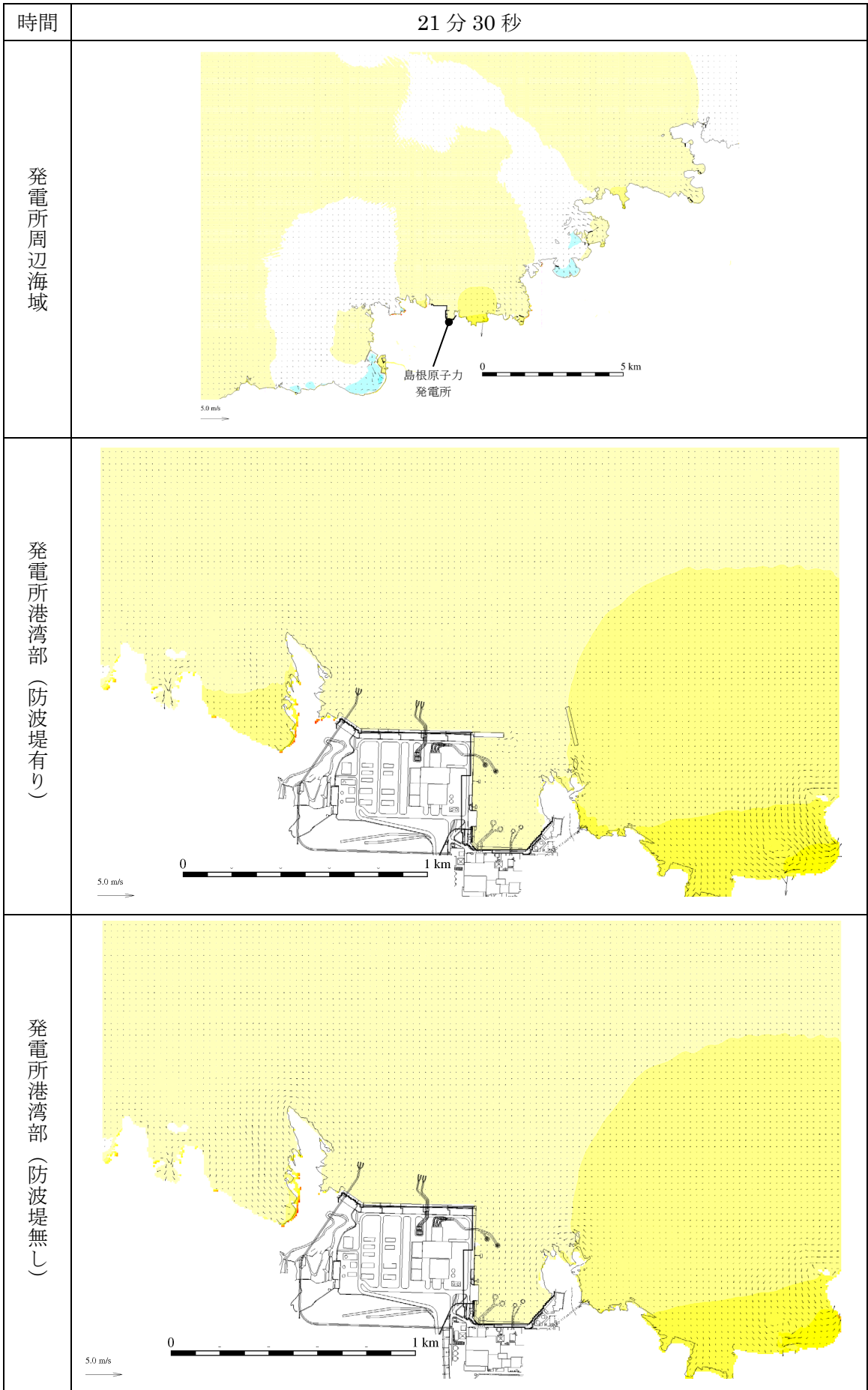
第 4 図(41) 基準津波 4 の水位変動・流向ベクトル



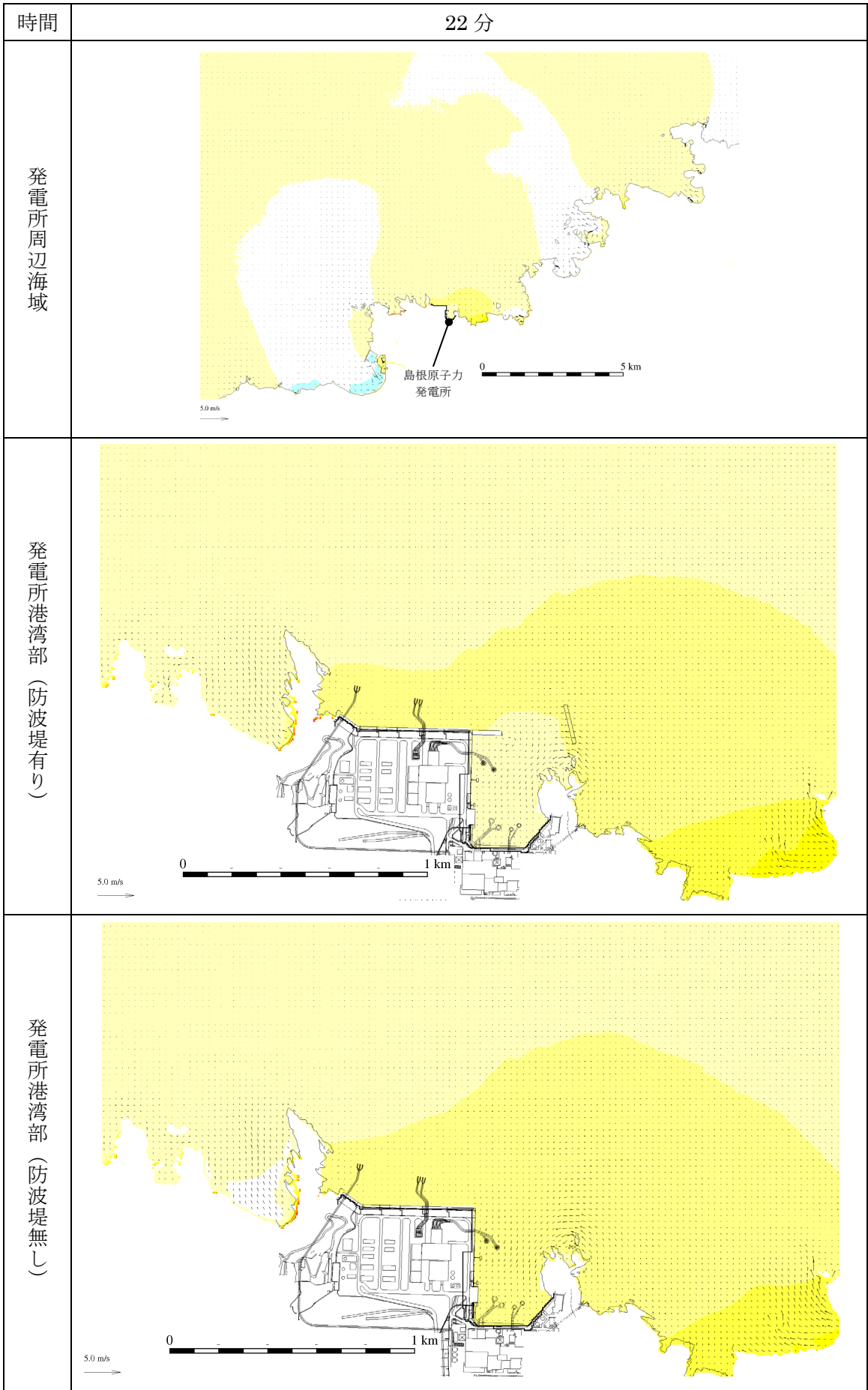
第4図(42) 基準津波4の水位変動・流向ベクトル



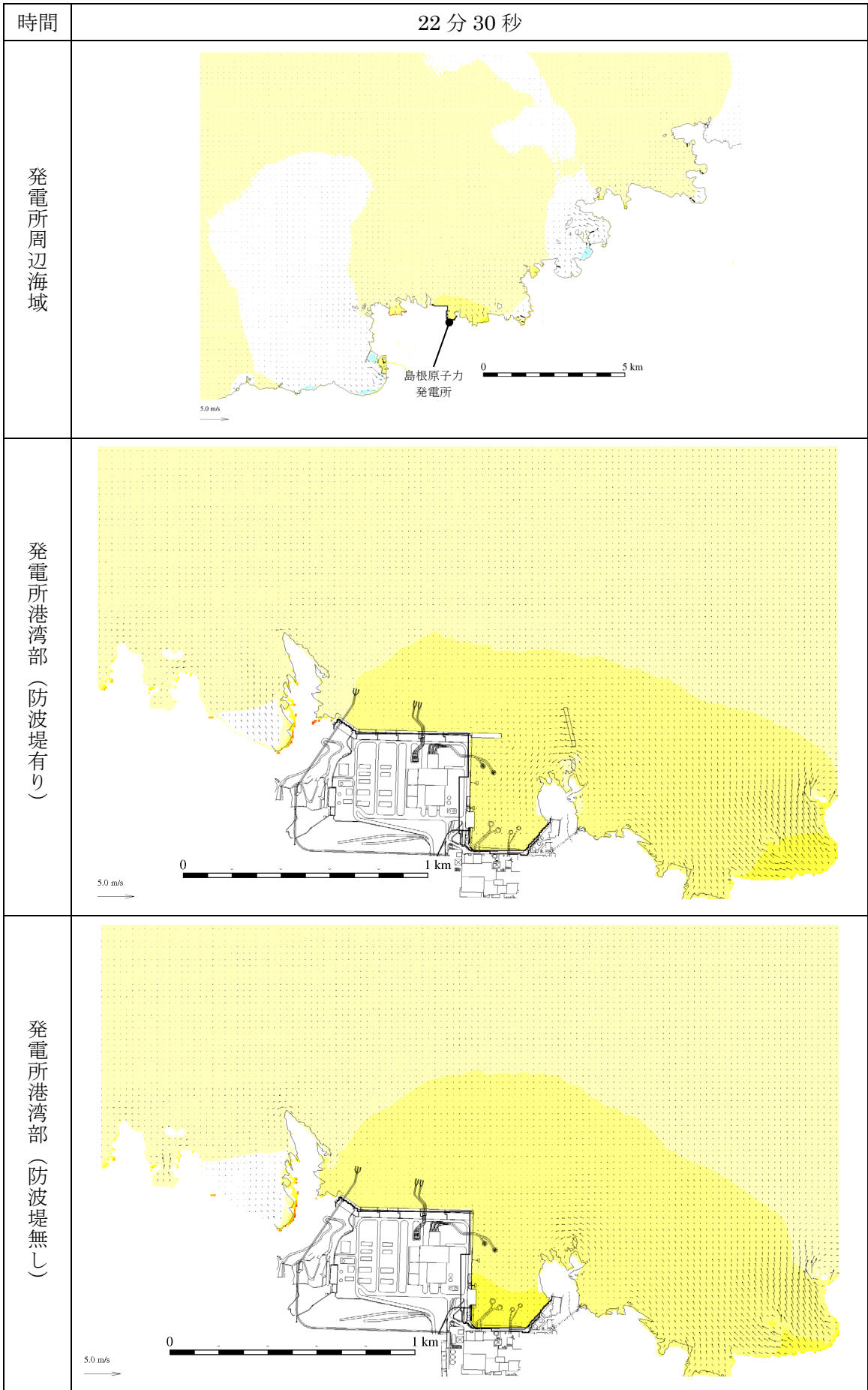
第 4 図(43) 基準津波 4 の水位変動・流向ベクトル



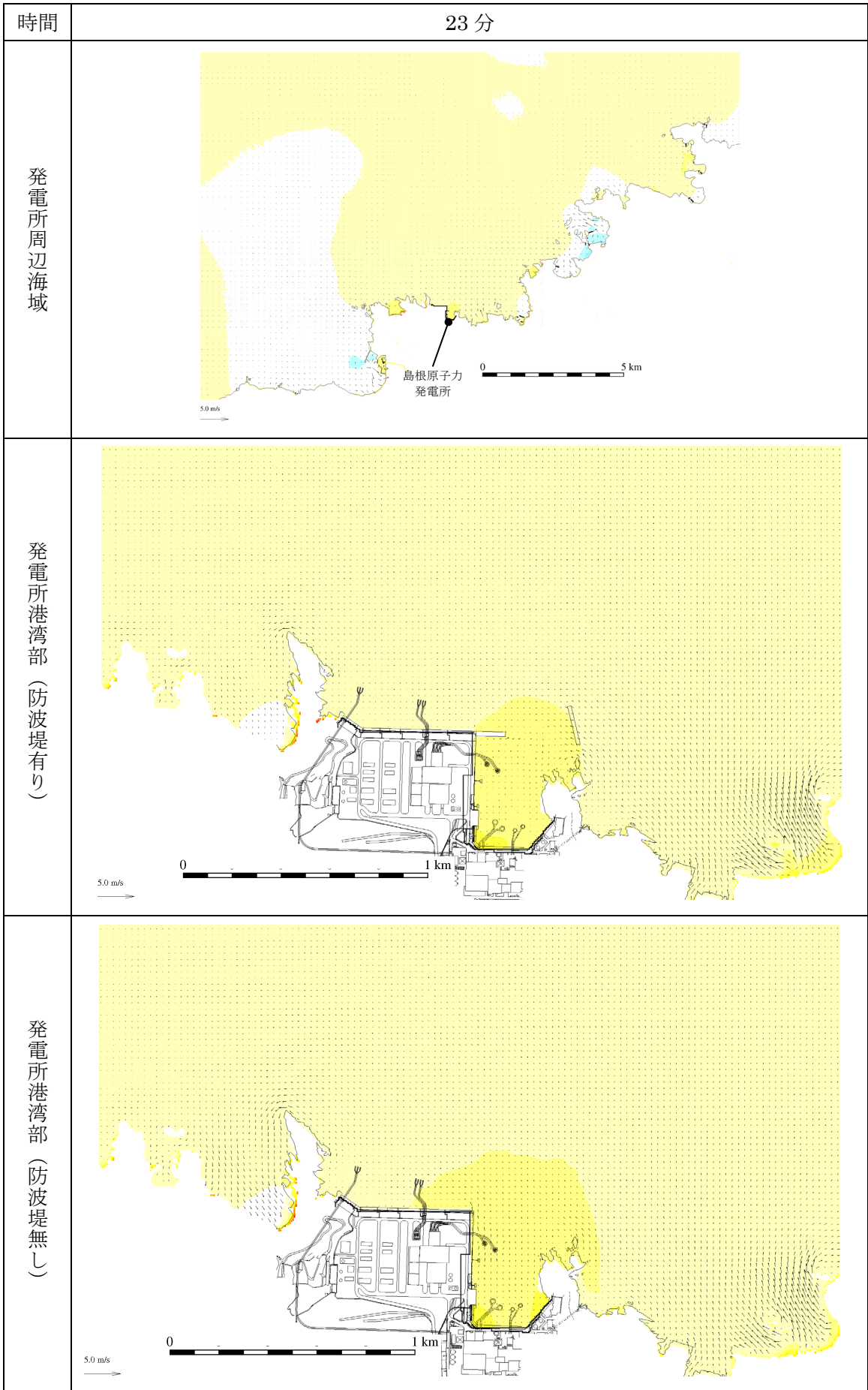
第 4 図(44) 基準津波 4 の水位変動・流向ベクトル



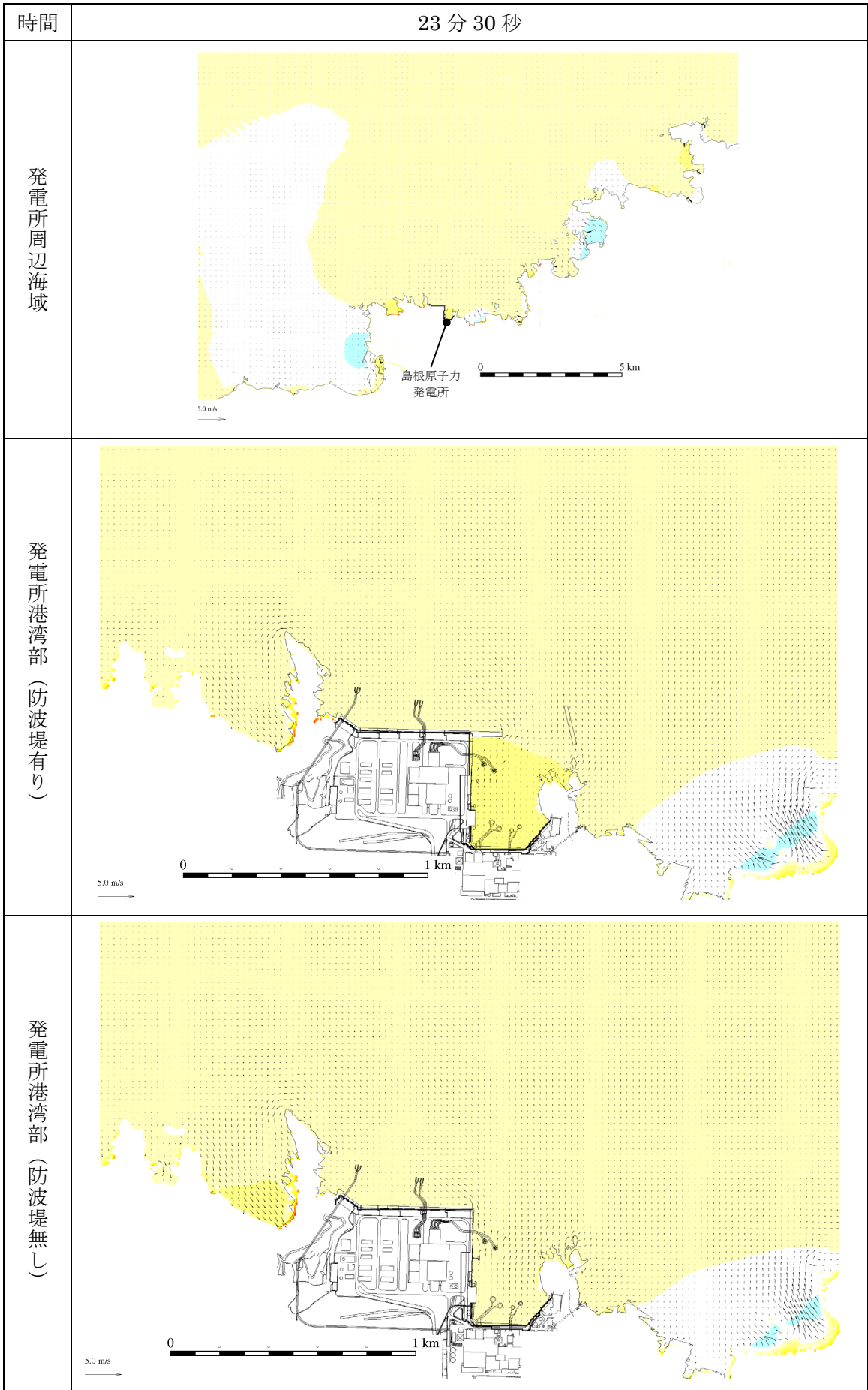
第 4 図(45) 基準津波 4 の水位変動・流向ベクトル



第 4 図(46) 基準津波 4 の水位変動・流向ベクトル

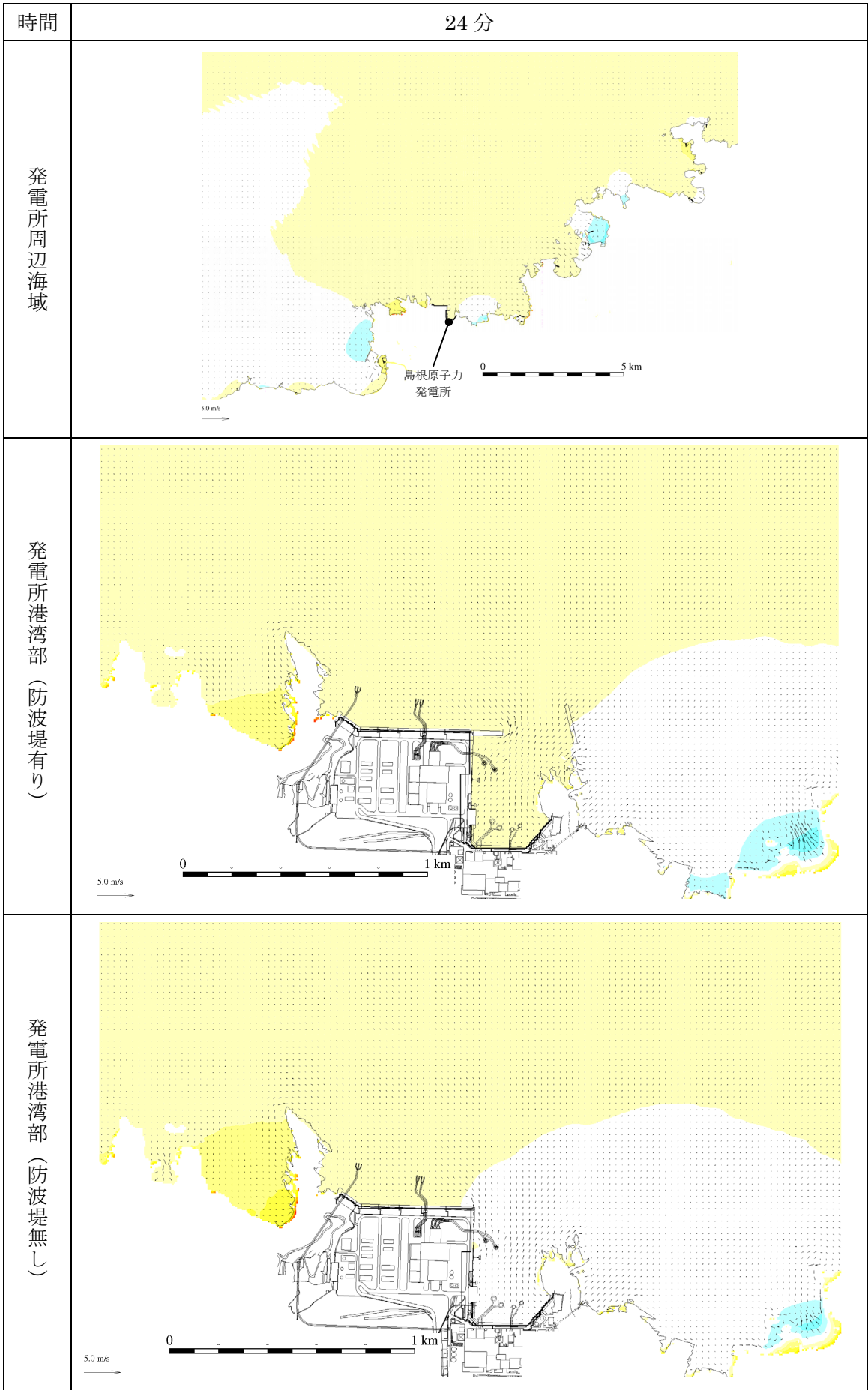


第 4 図(47) 基準津波 4 の水位変動・流向ベクトル

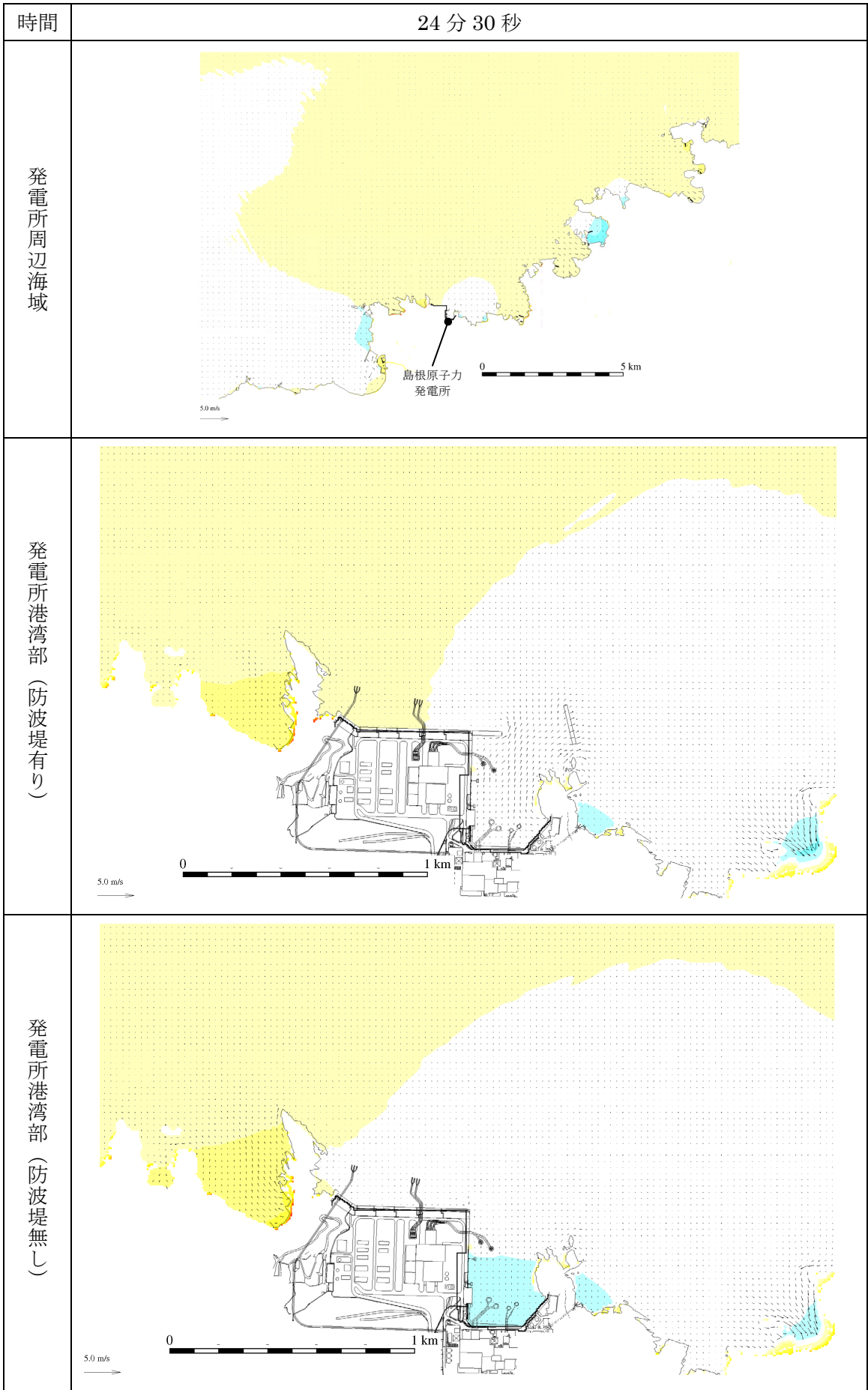


第 4 図(48) 基準津波 4 の水位変動・流向ベクトル

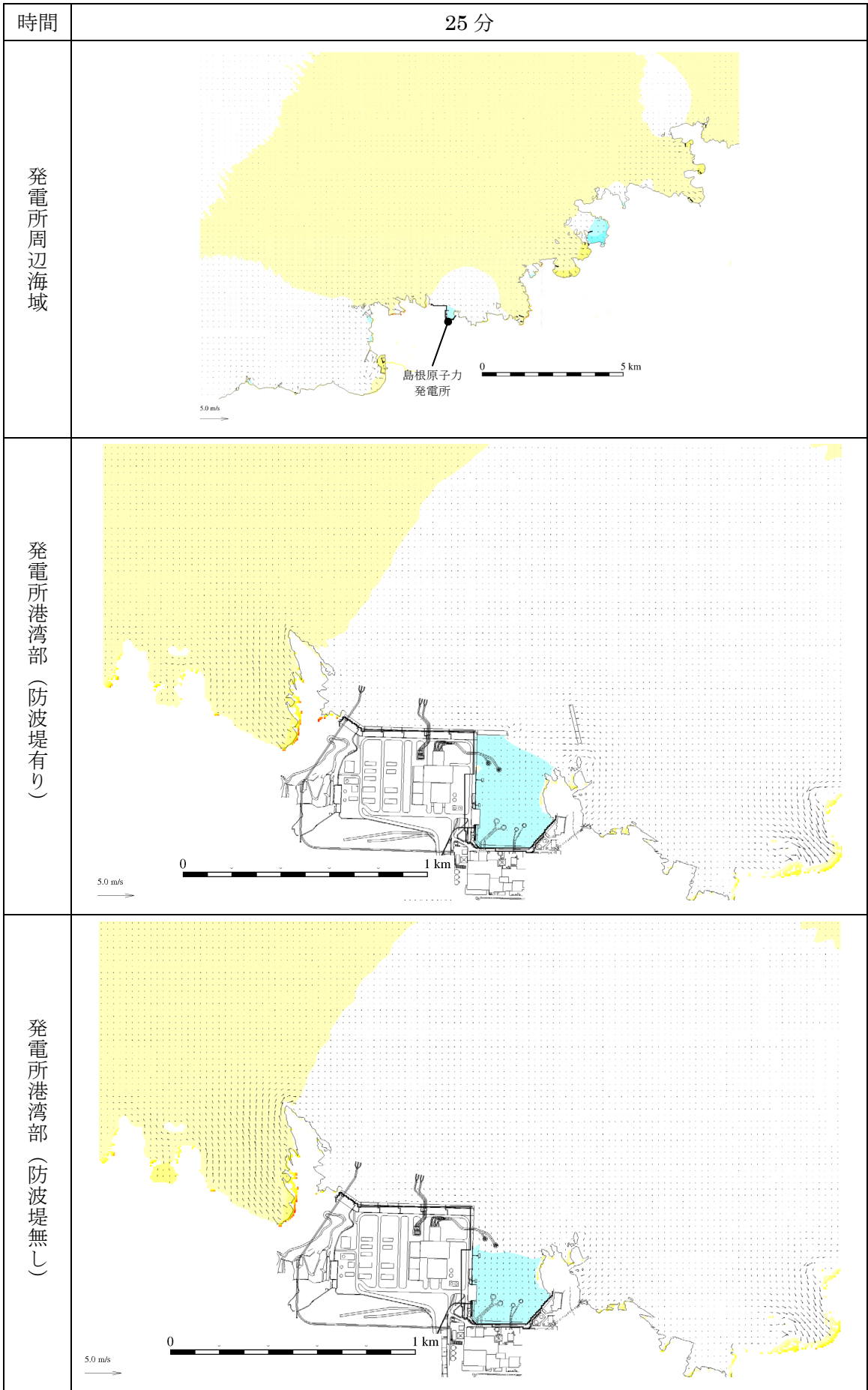




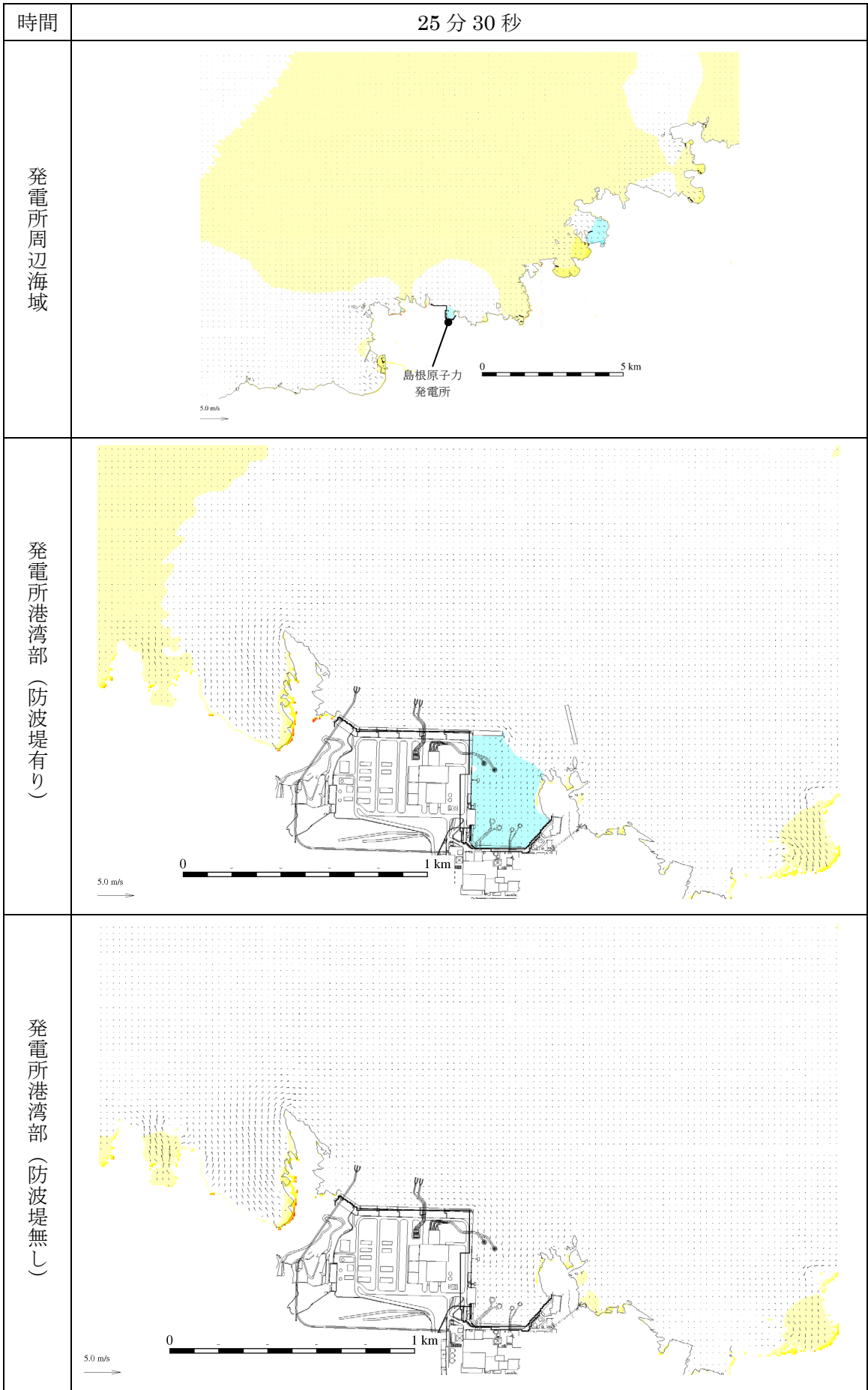
第 4 図(49) 基準津波 4 の水位変動・流向ベクトル



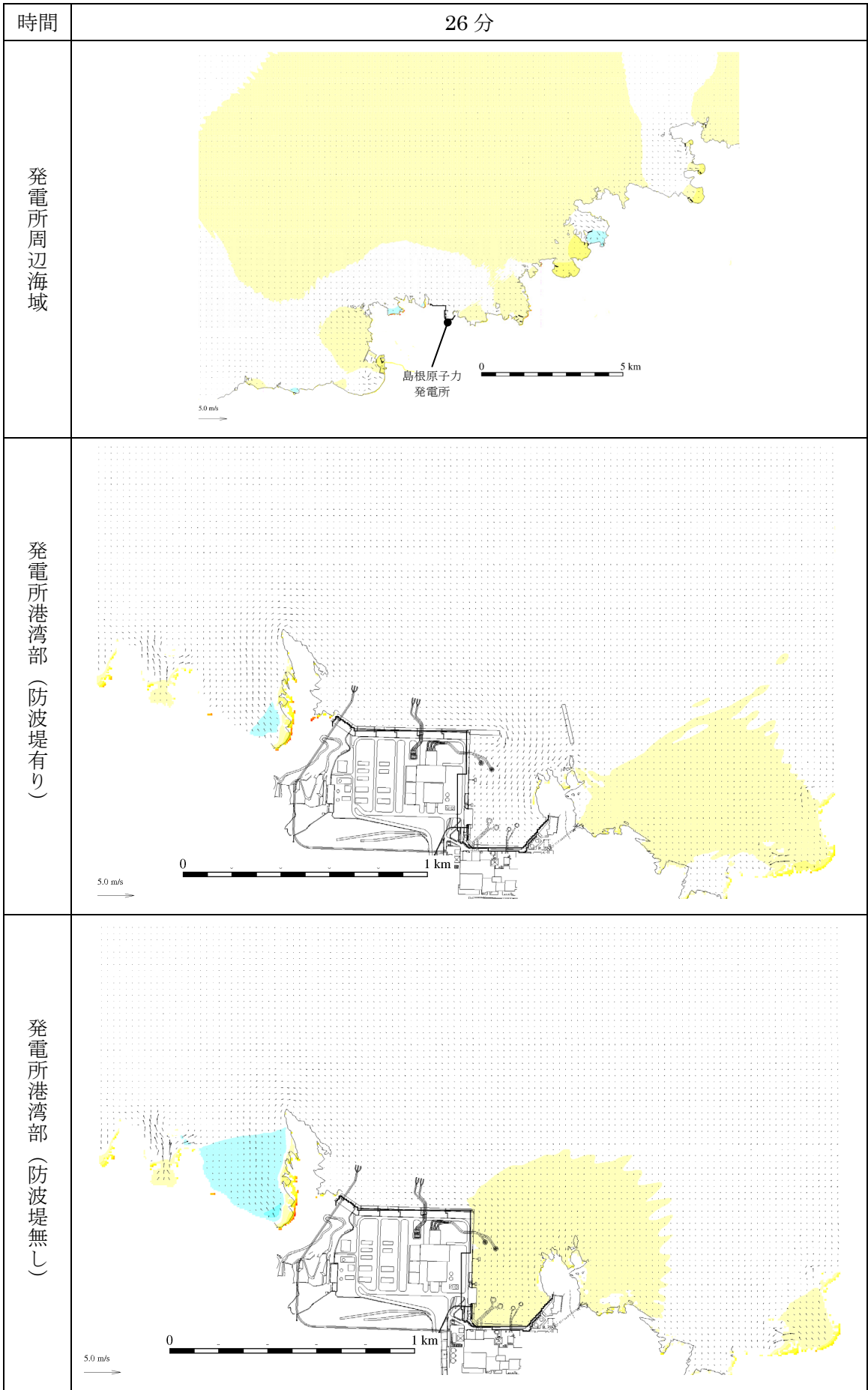
第 4 図 (50) 基準津波 4 の水位変動・流向ベクトル



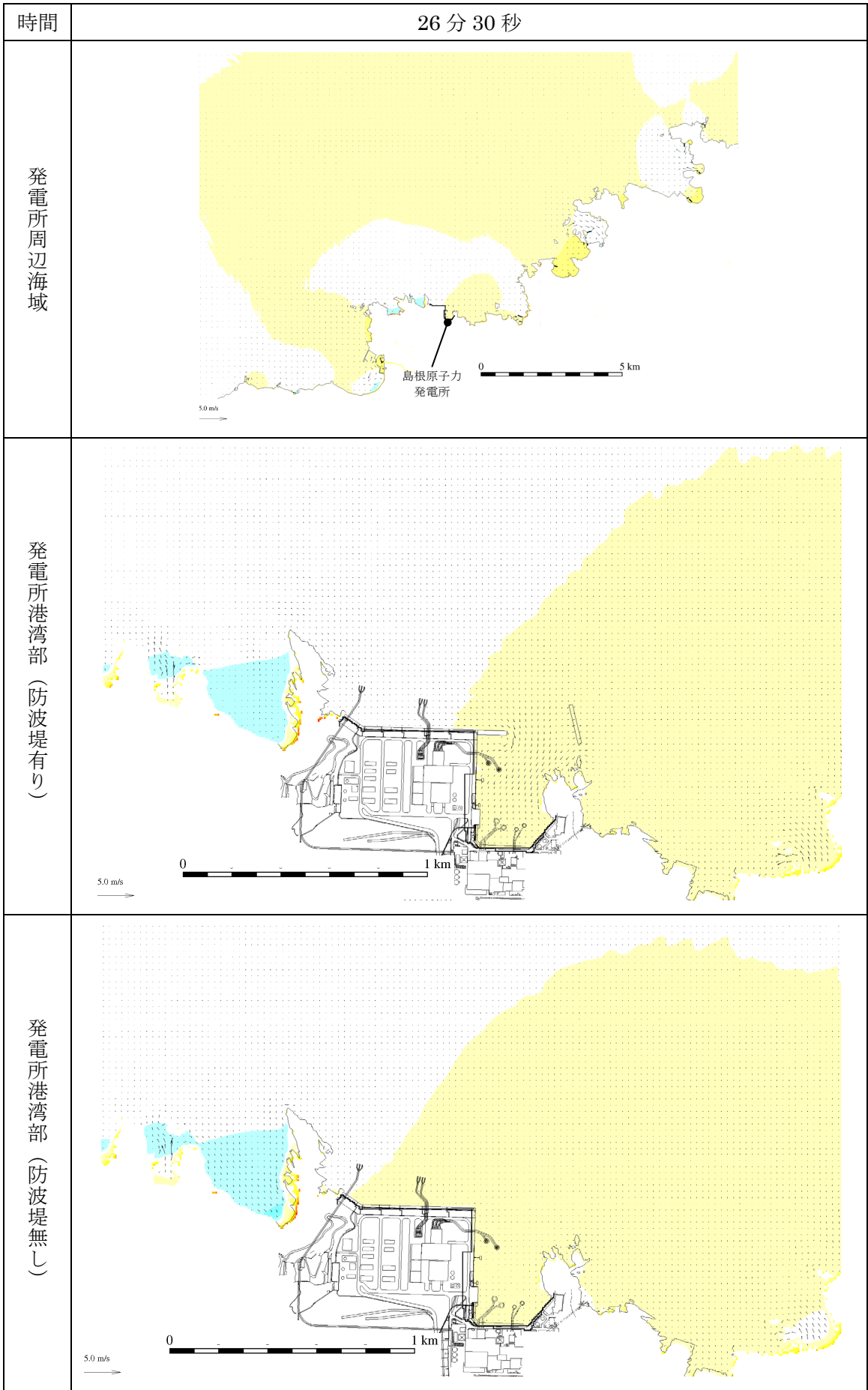
第 4 図(51) 基準津波 4 の水位変動・流向ベクトル



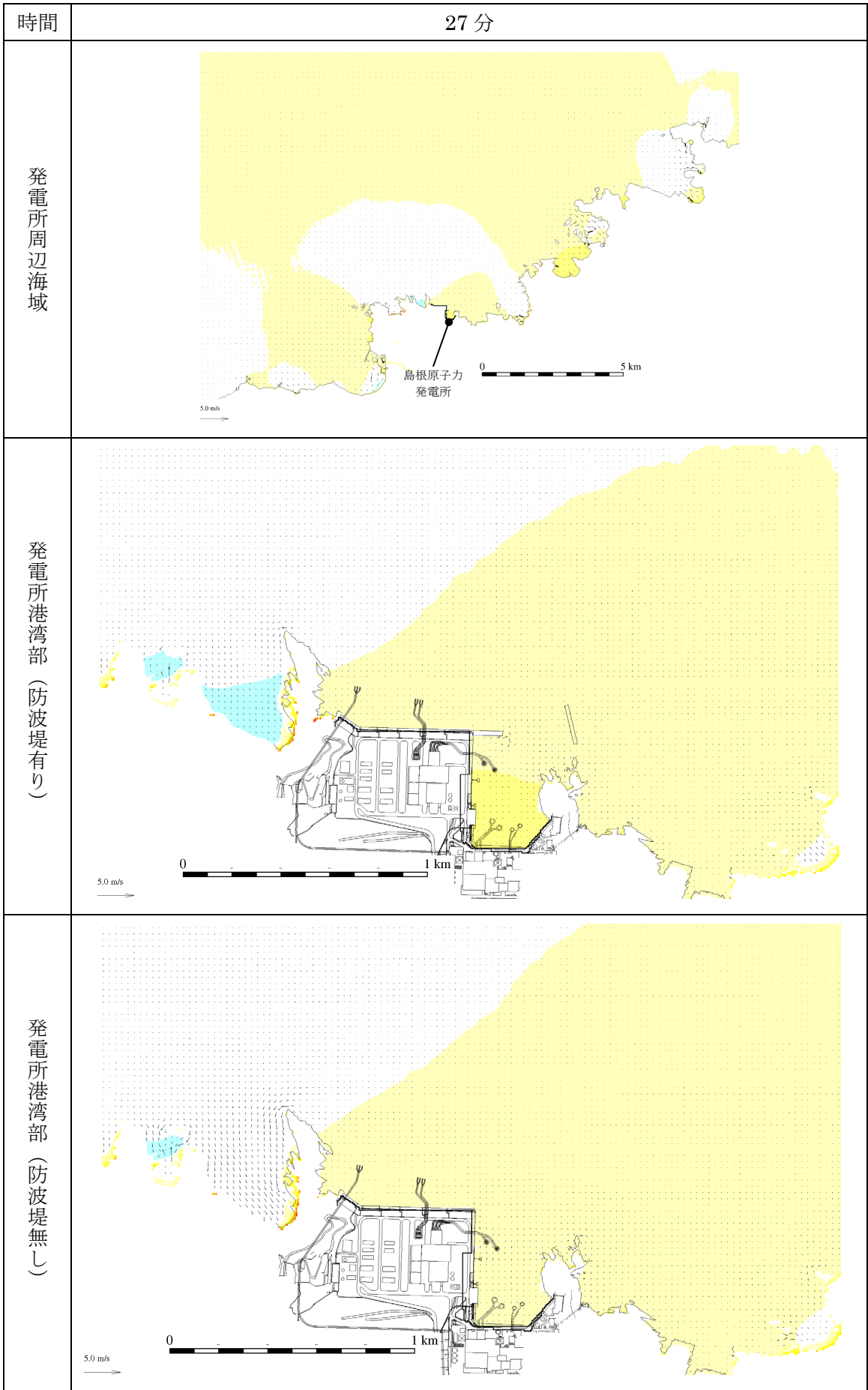
第 4 図(52) 基準津波 4 の水位変動・流向ベクトル



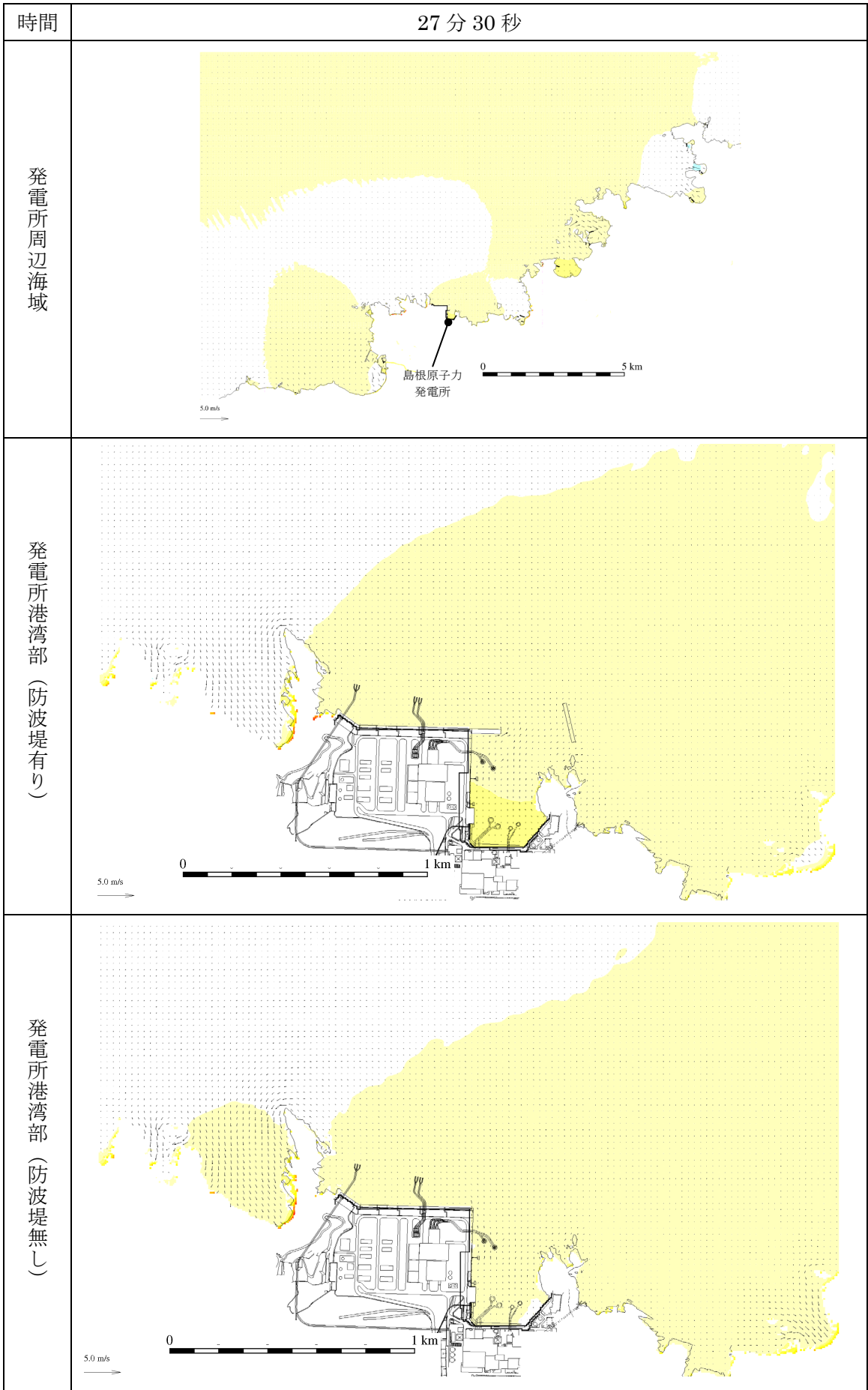
第 4 図(53) 基準津波 4 の水位変動・流向ベクトル



第4図(54) 基準津波4の水位変動・流向ベクトル

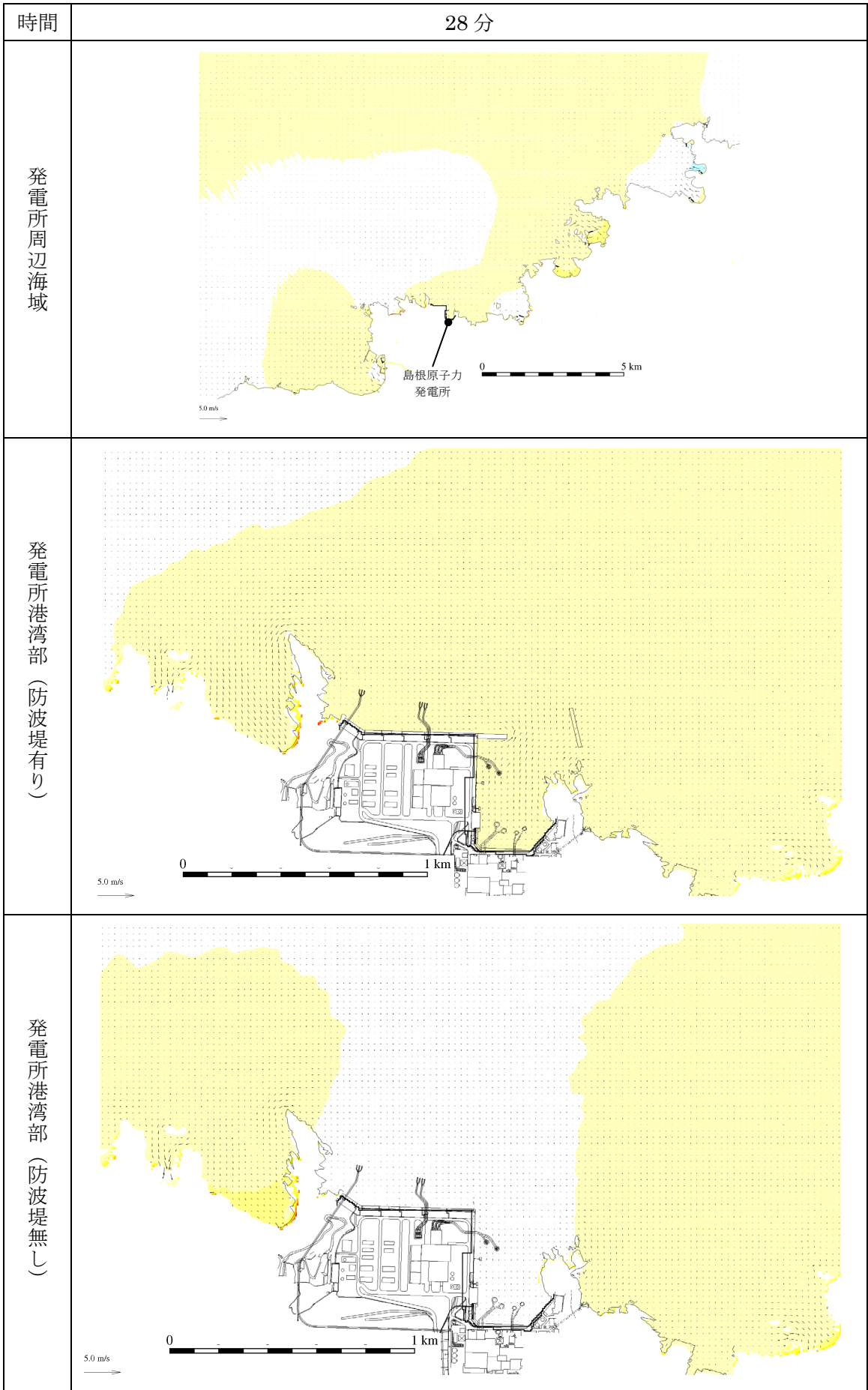


第 4 図(55) 基準津波 4 の水位変動・流向ベクトル

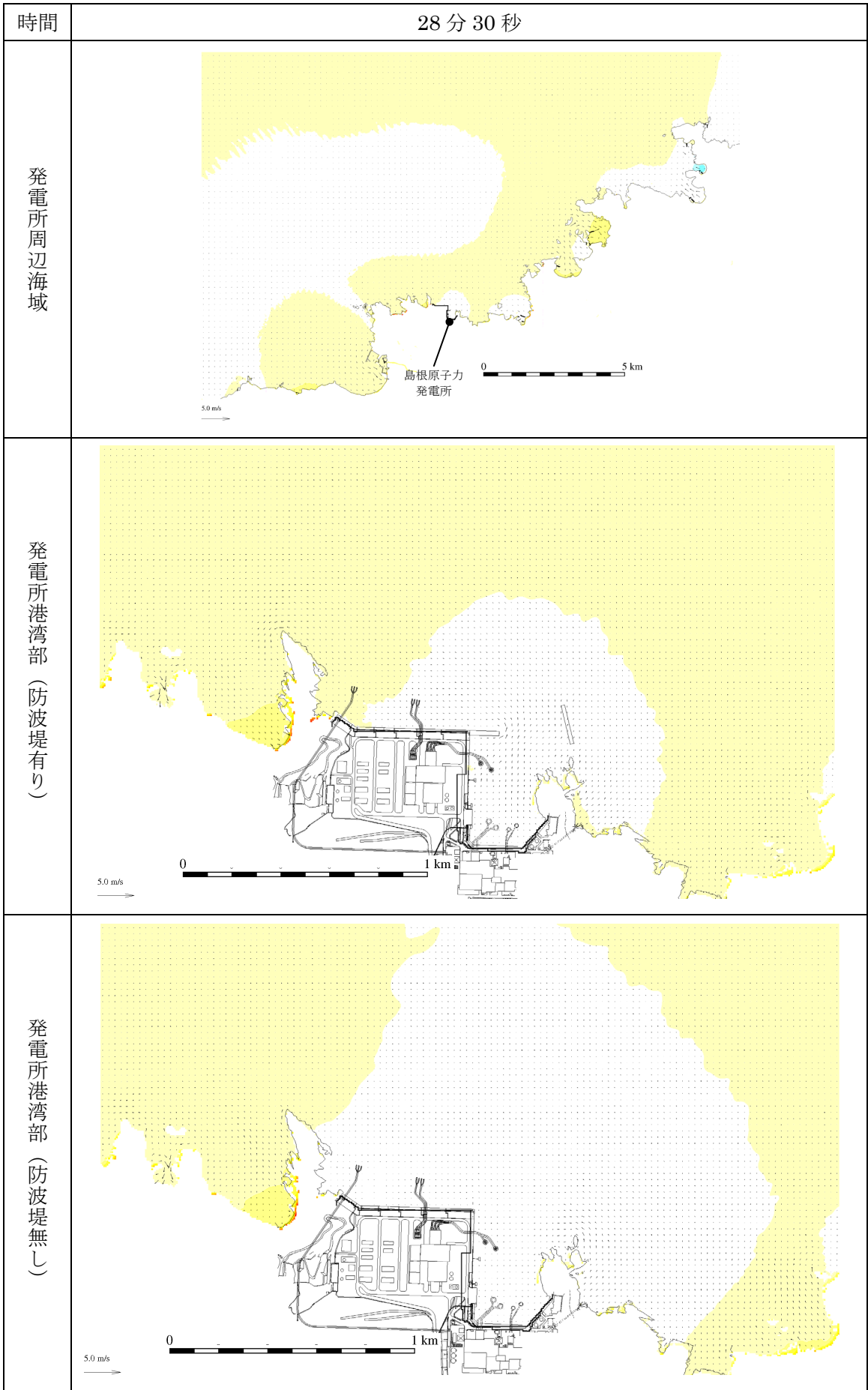


第4図(56) 基準津波4の水位変動・流向ベクトル

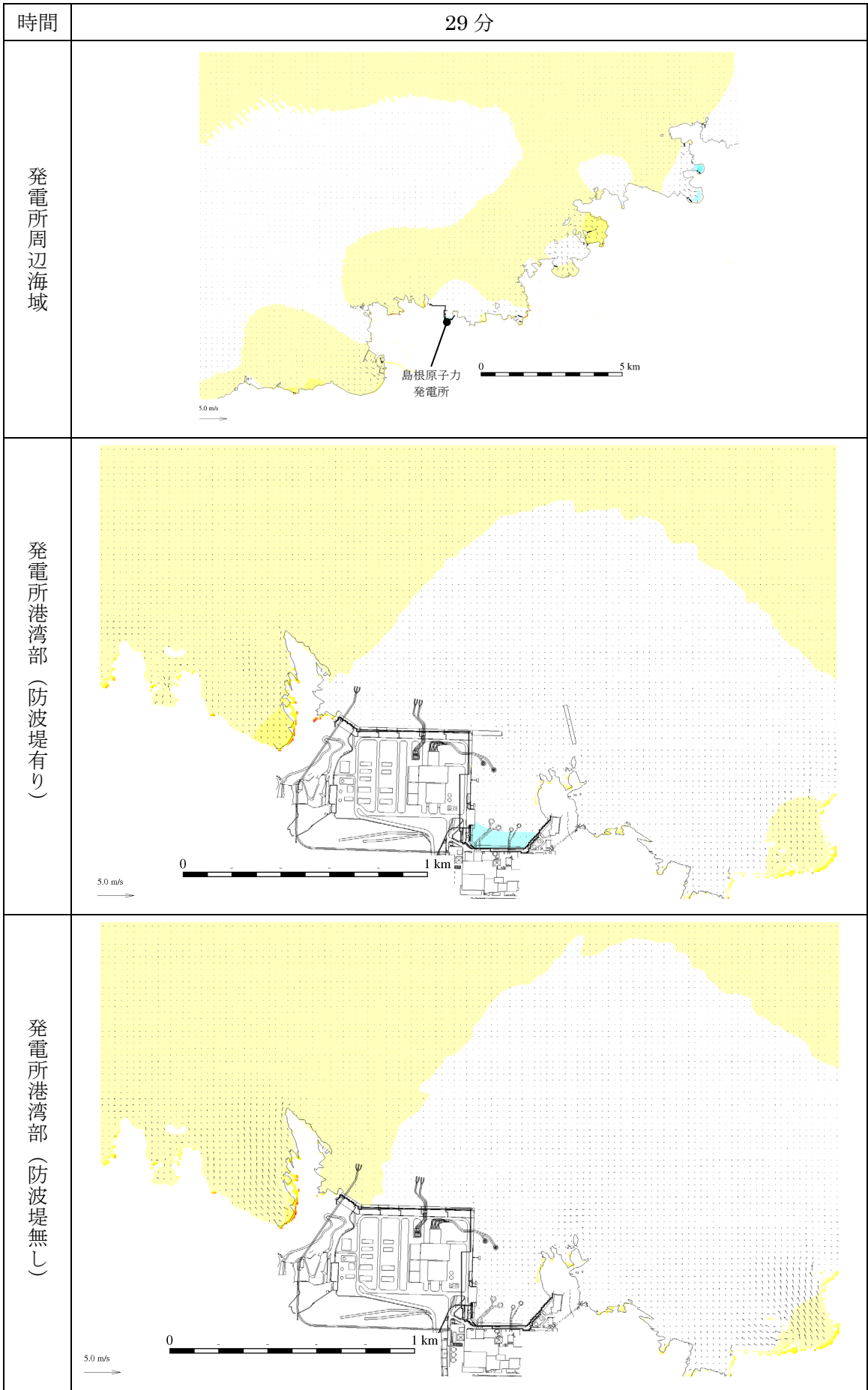




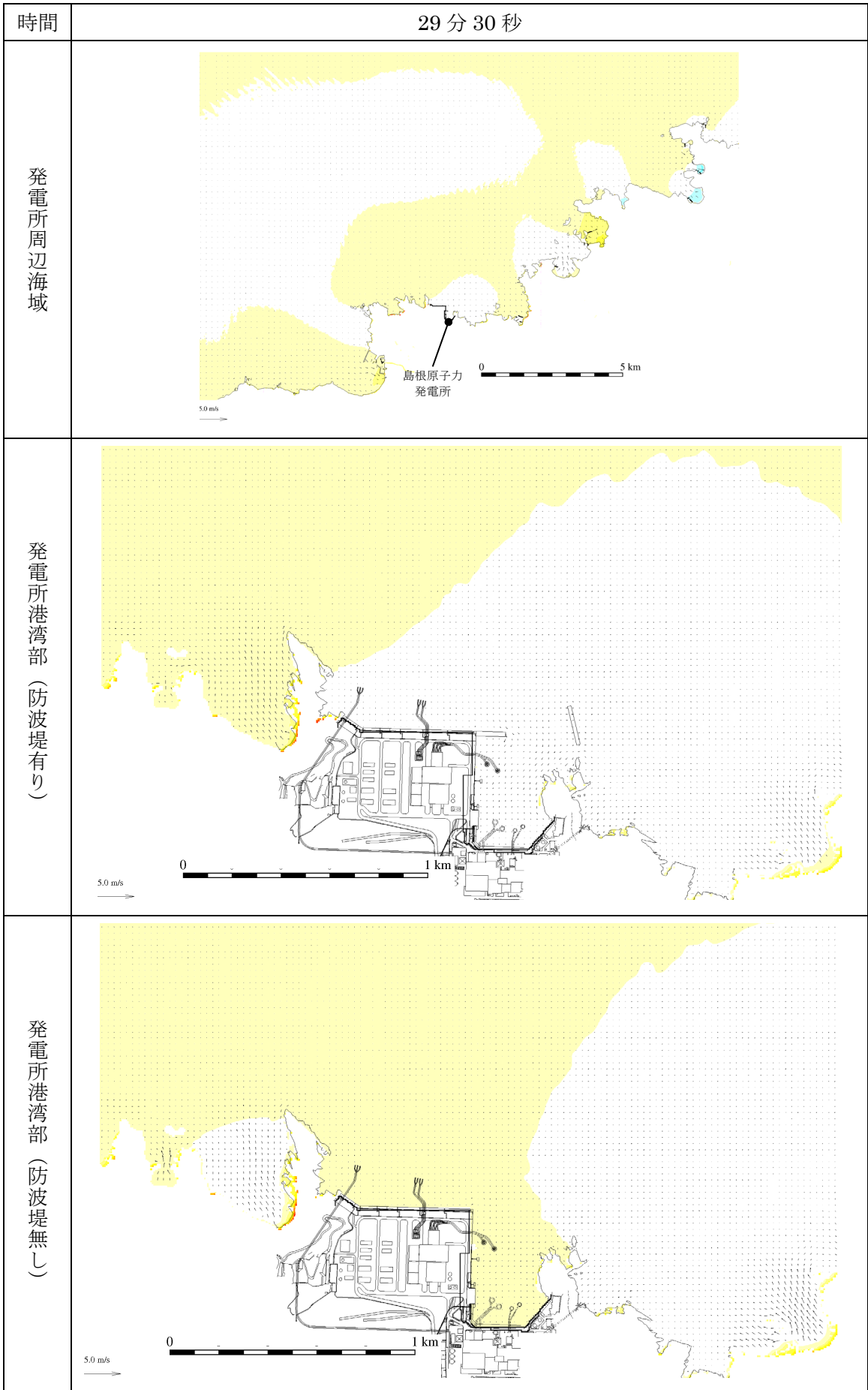
第 4 図 (57) 基準津波 4 の水位変動・流向ベクトル



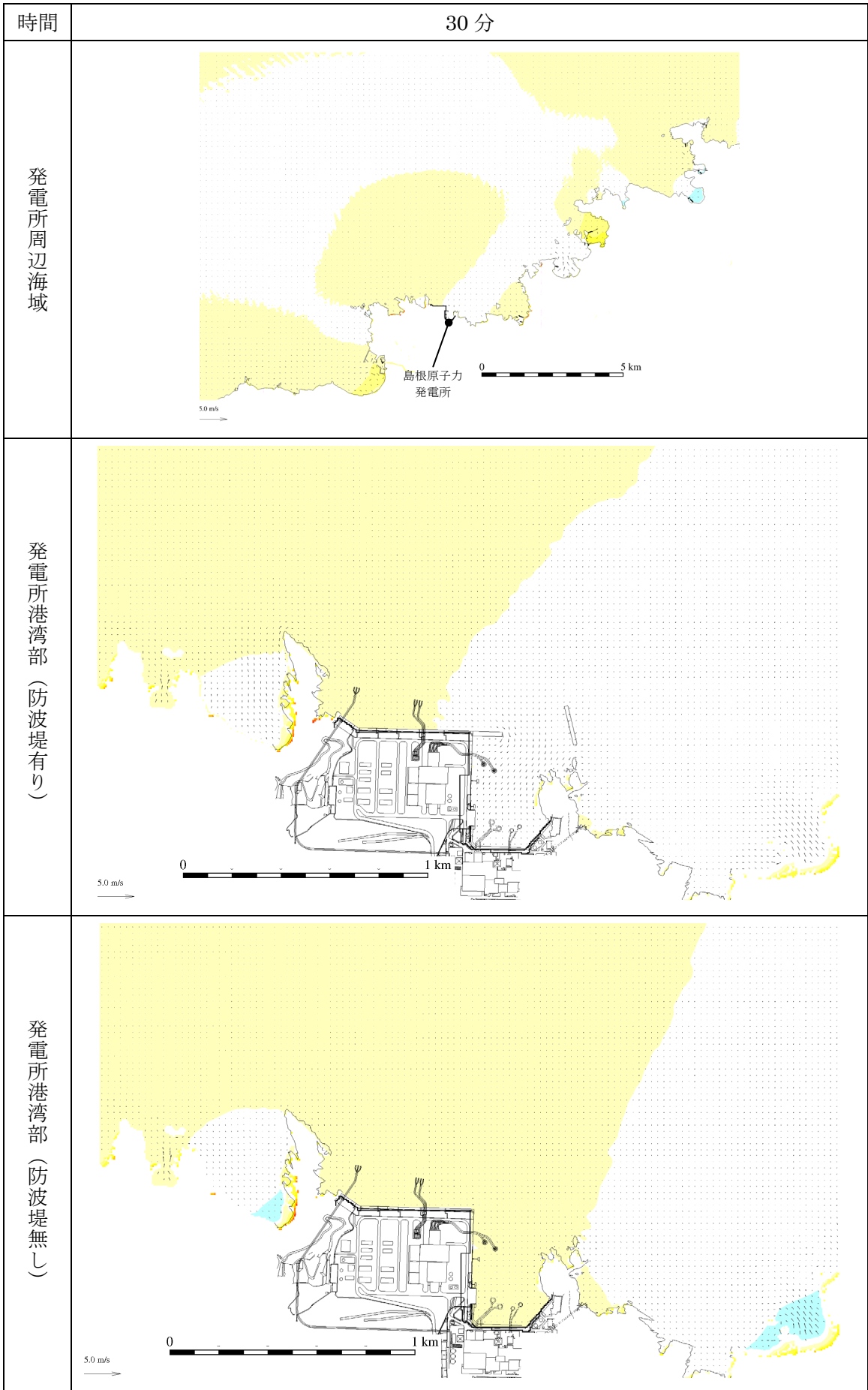
第4図(58) 基準津波4の水位変動・流向ベクトル



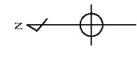
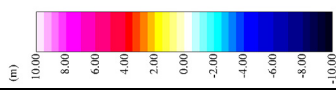
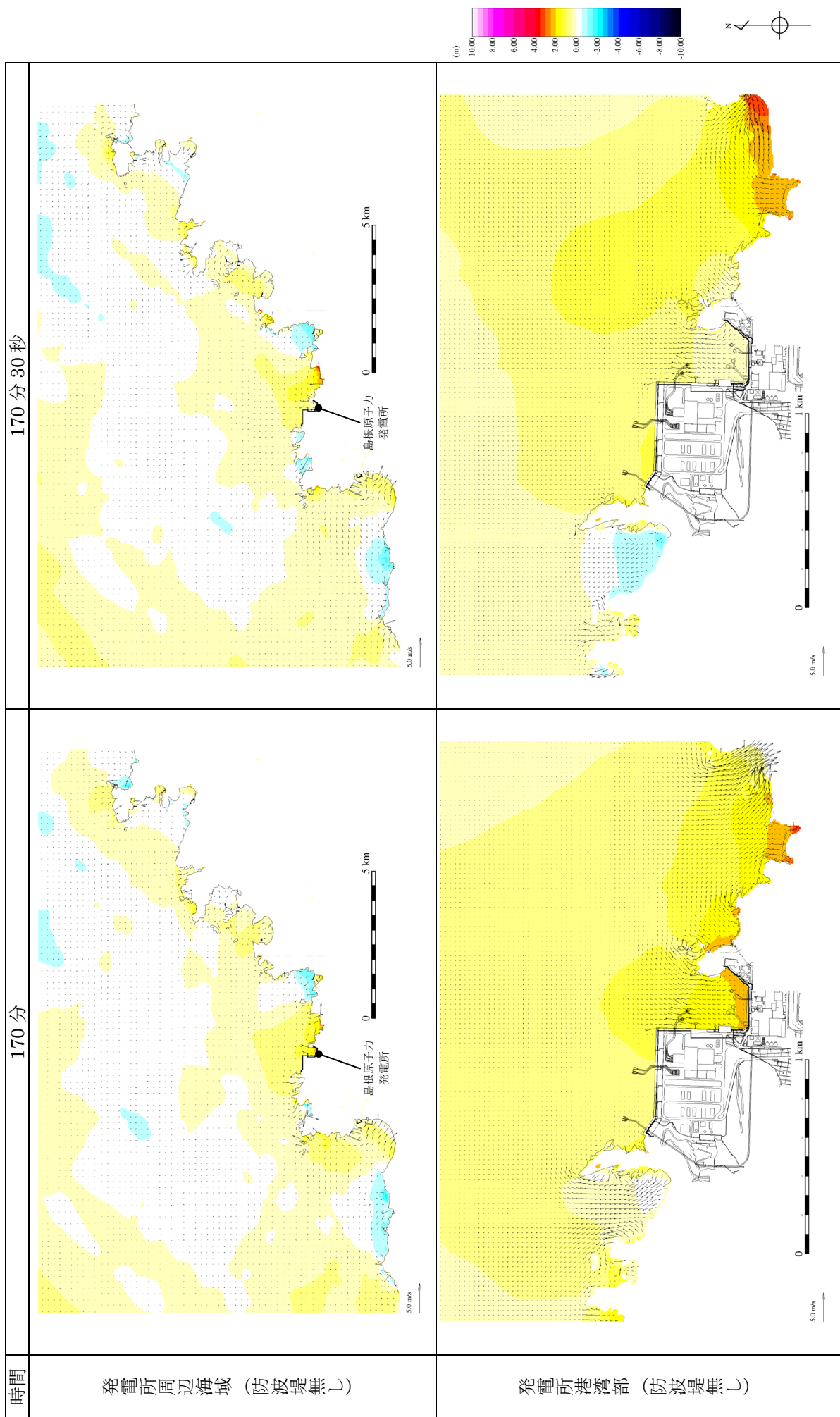
第 4 図 (59) 基準津波 4 の水位変動・流向ベクトル



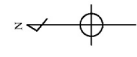
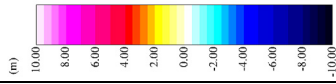
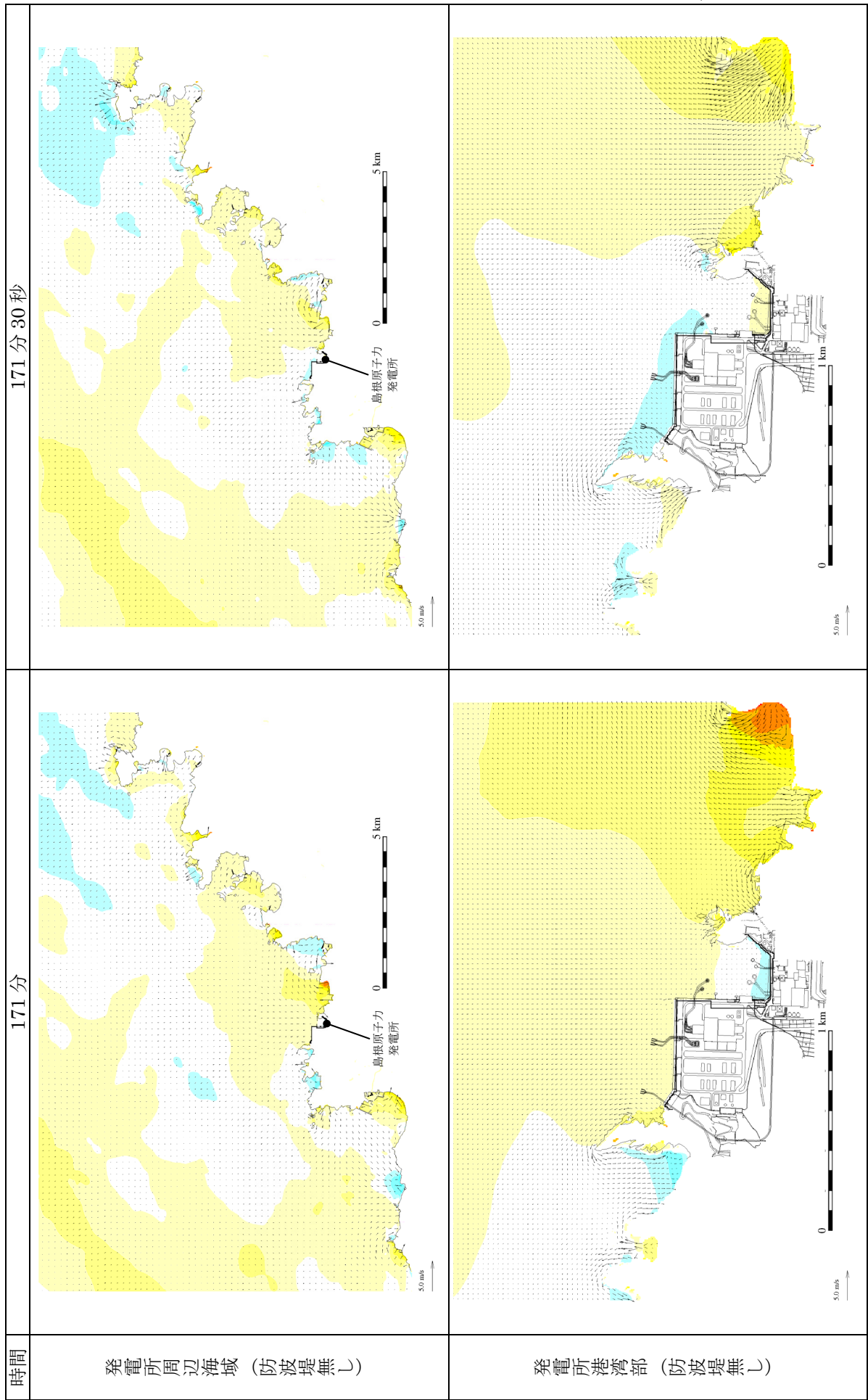
第4図(60) 基準津波4の水位変動・流向ベクトル



第 4 図(61) 基準津波 4 の水位変動・流向ベクトル



第 5 図(1) 基準津波 5 の水位変動・流向ベクトル



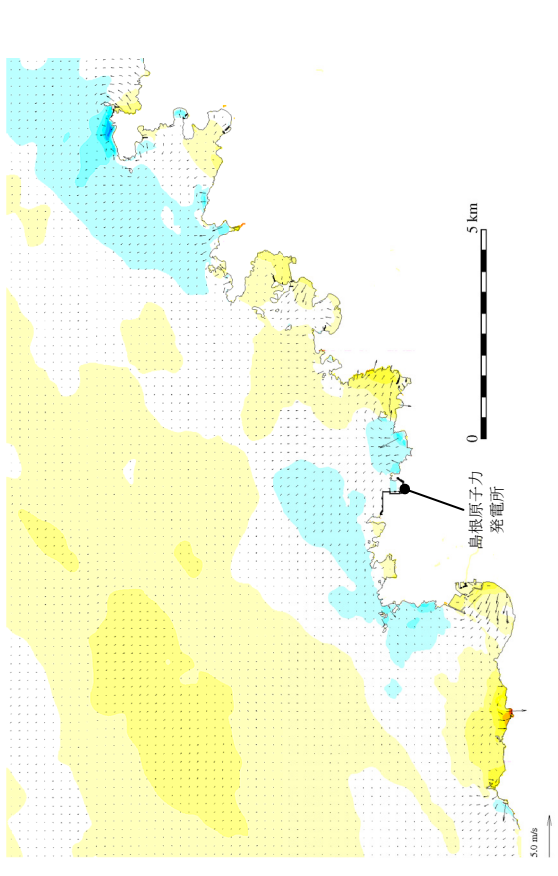
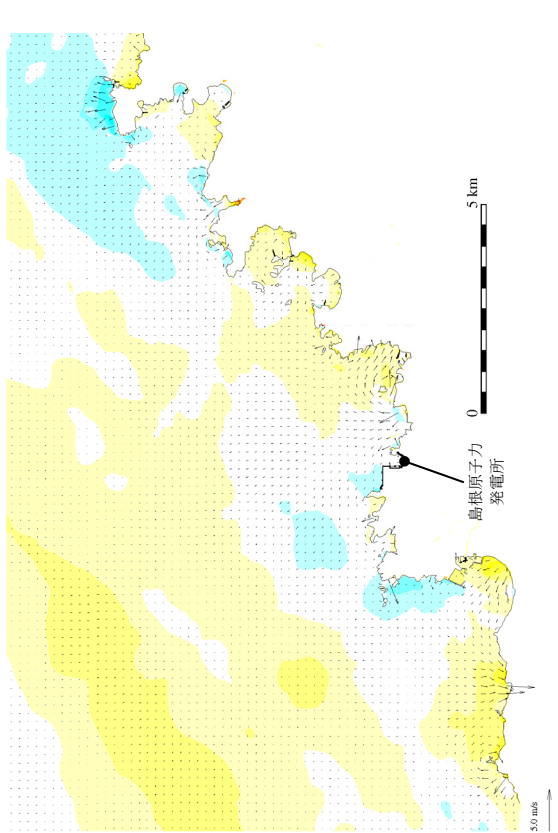
第 5 図 (2) 基準津波 5 の水位変動・流向ベクトル

時間

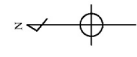
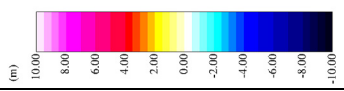
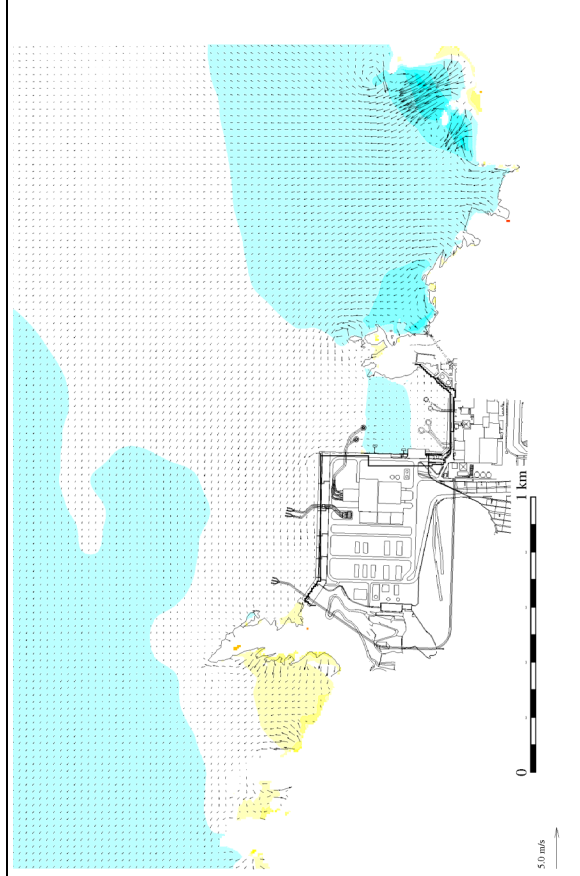
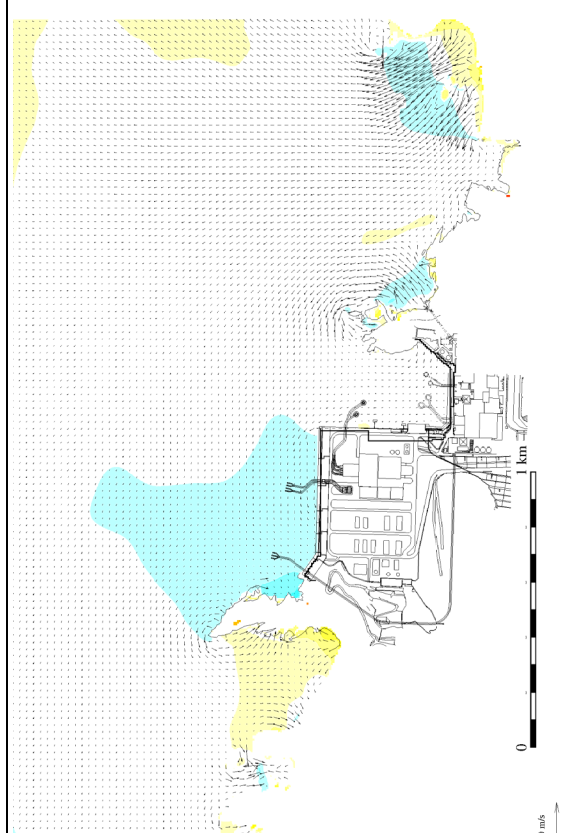
172分

172分30秒

発電所周辺海域 (防波堤無し)

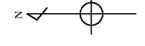
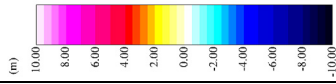
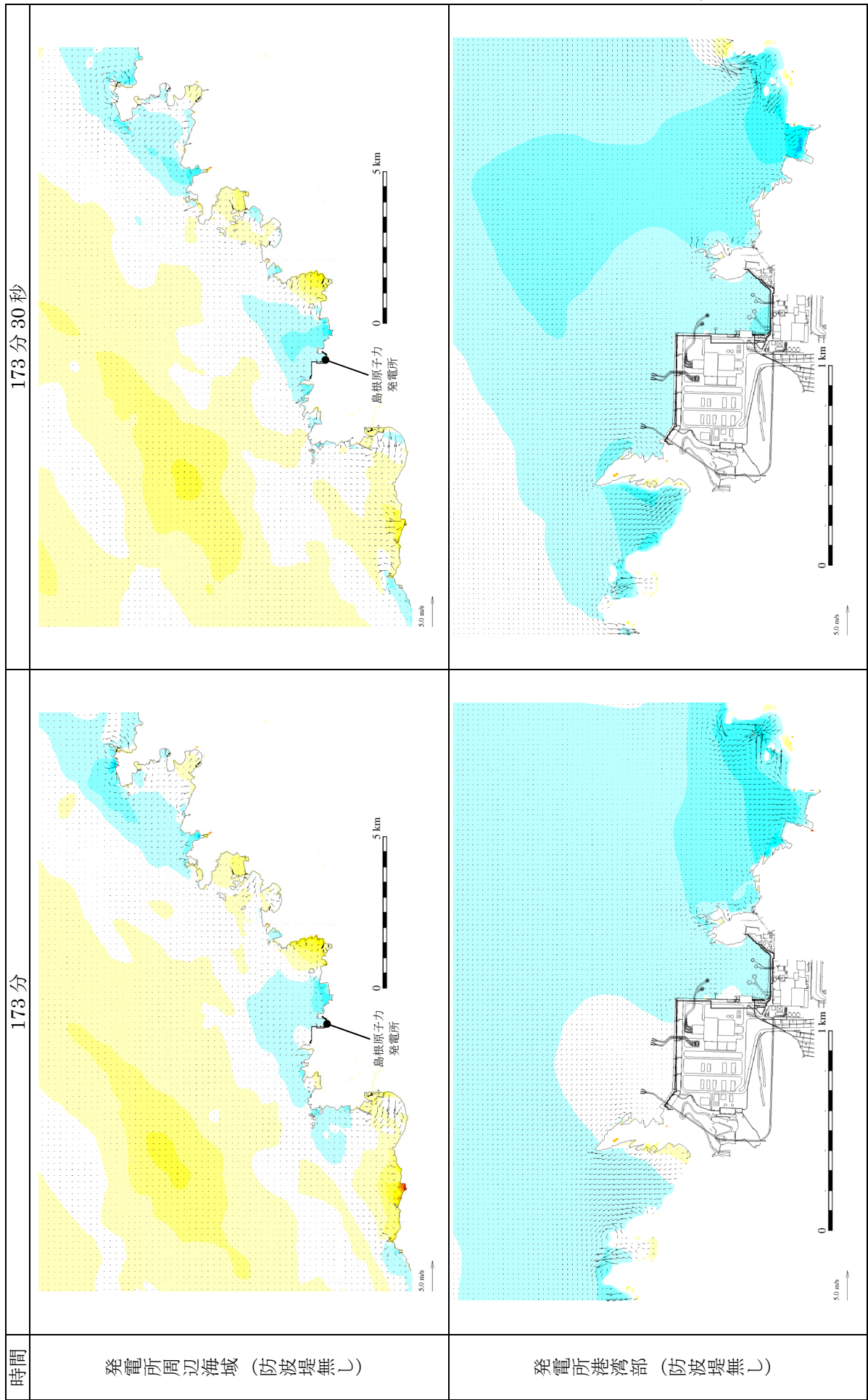


発電所港湾部 (防波堤無し)

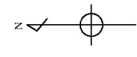
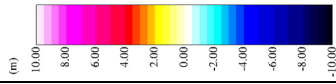
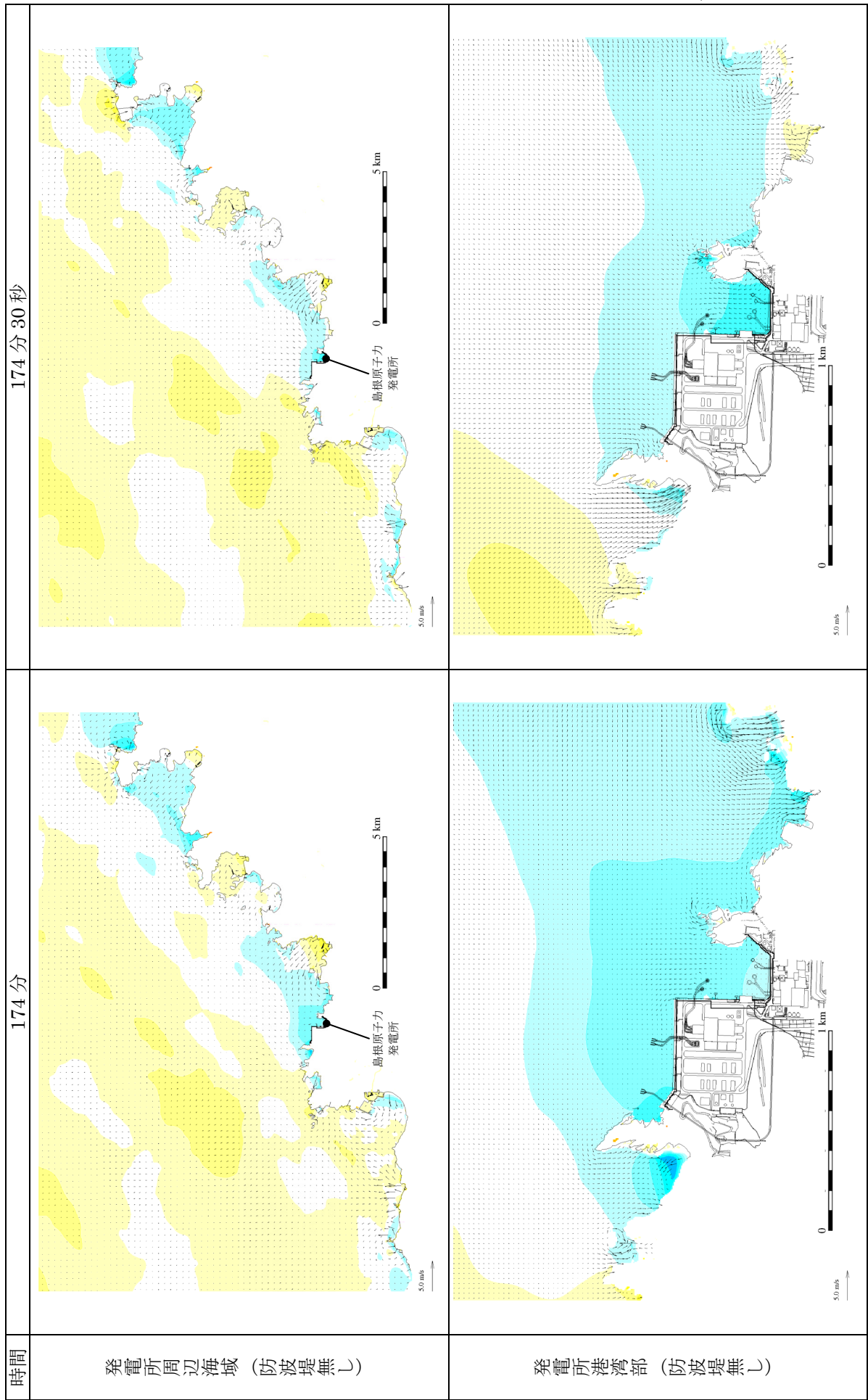


第5図(3) 基準津波5の水位変動・流向ベクトル

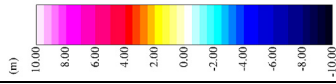
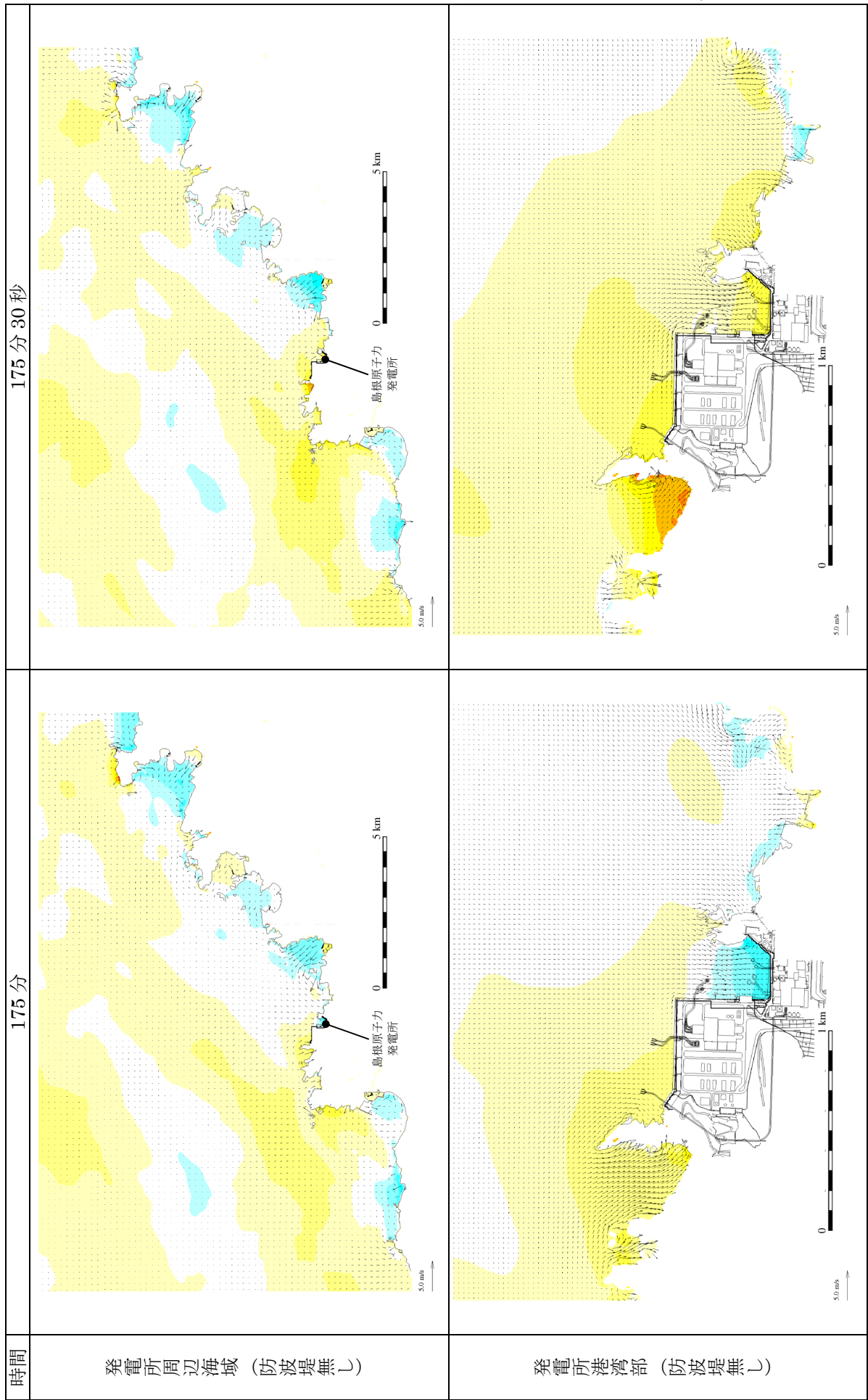




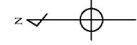
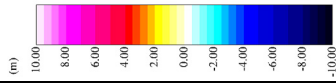
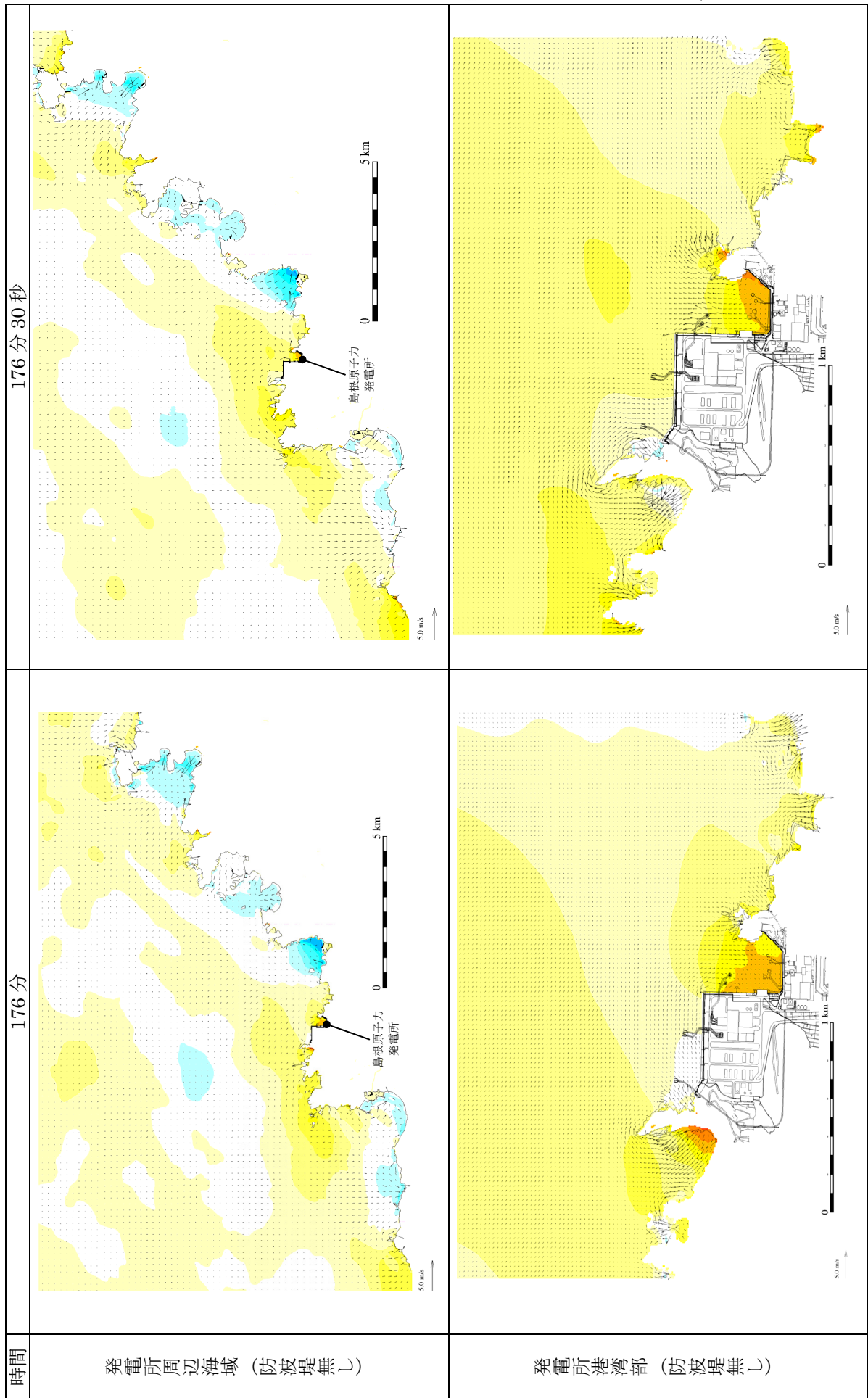
第5図(4) 基準津波5の水位変動・流向ベクトル



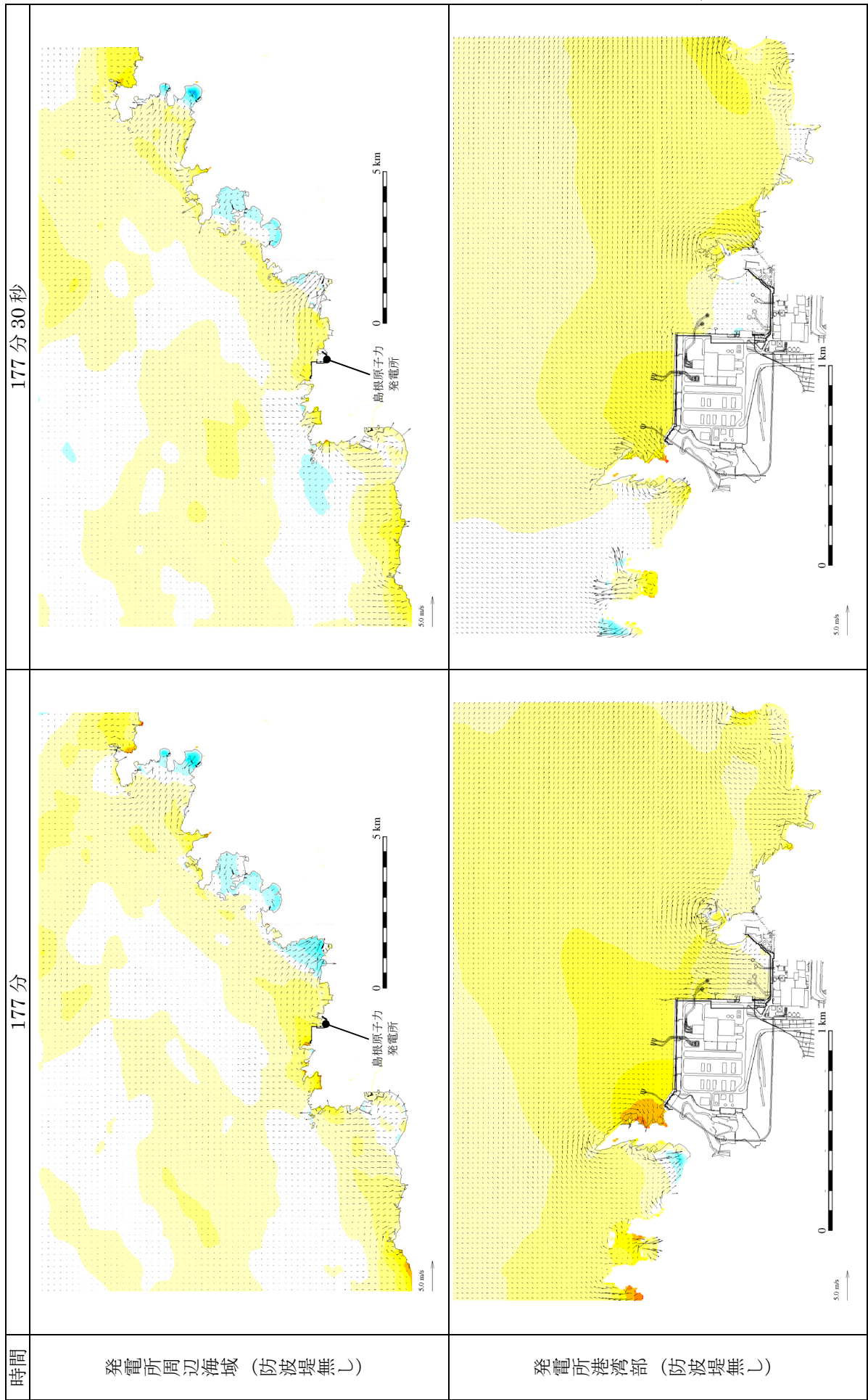
第 5 図(5) 基準津波 5 の水位変動・流向ベクトル



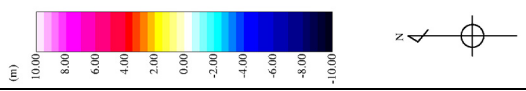
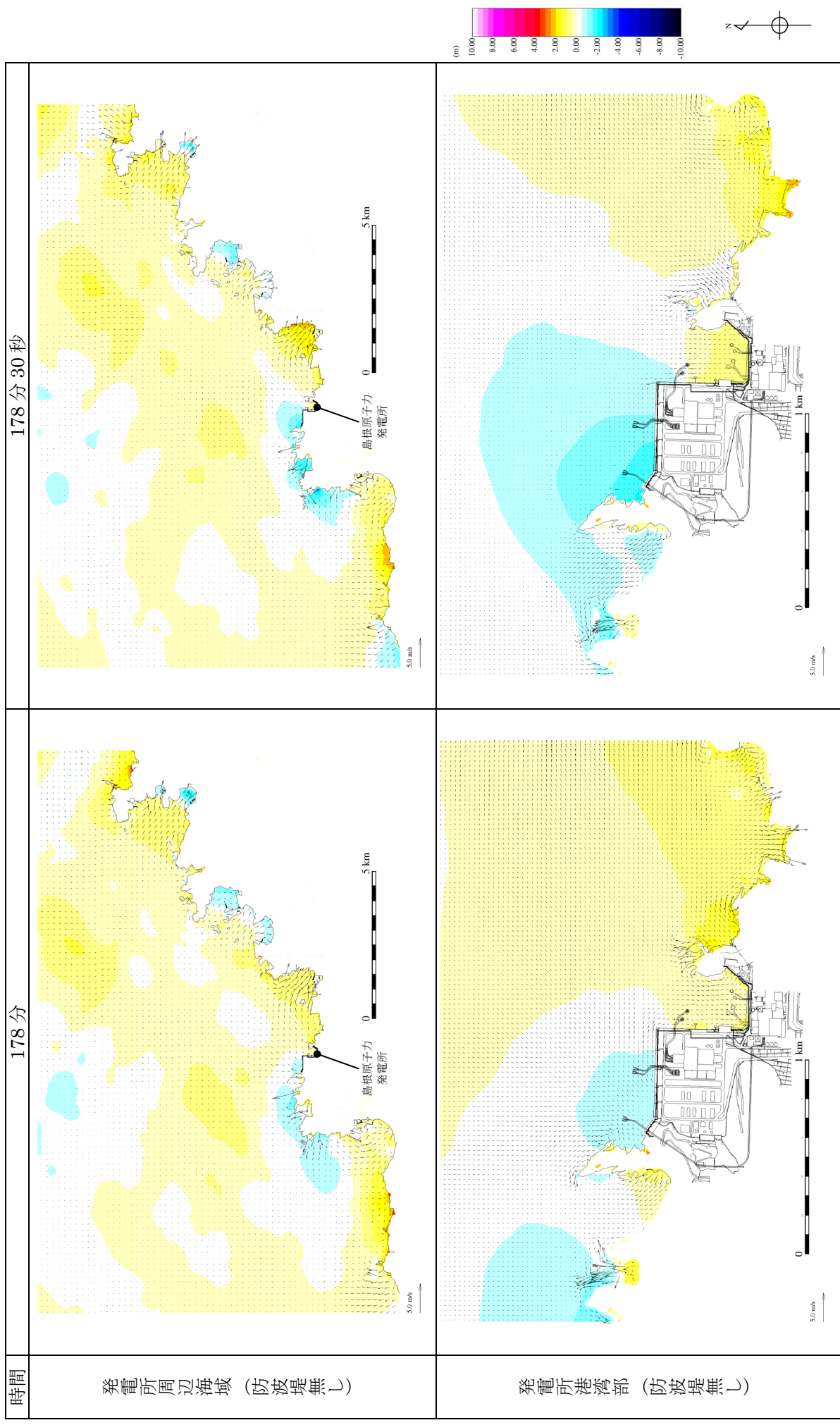
第5図(6) 基準津波5の水位変動・流向ベクトル



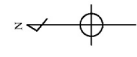
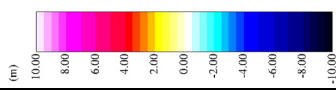
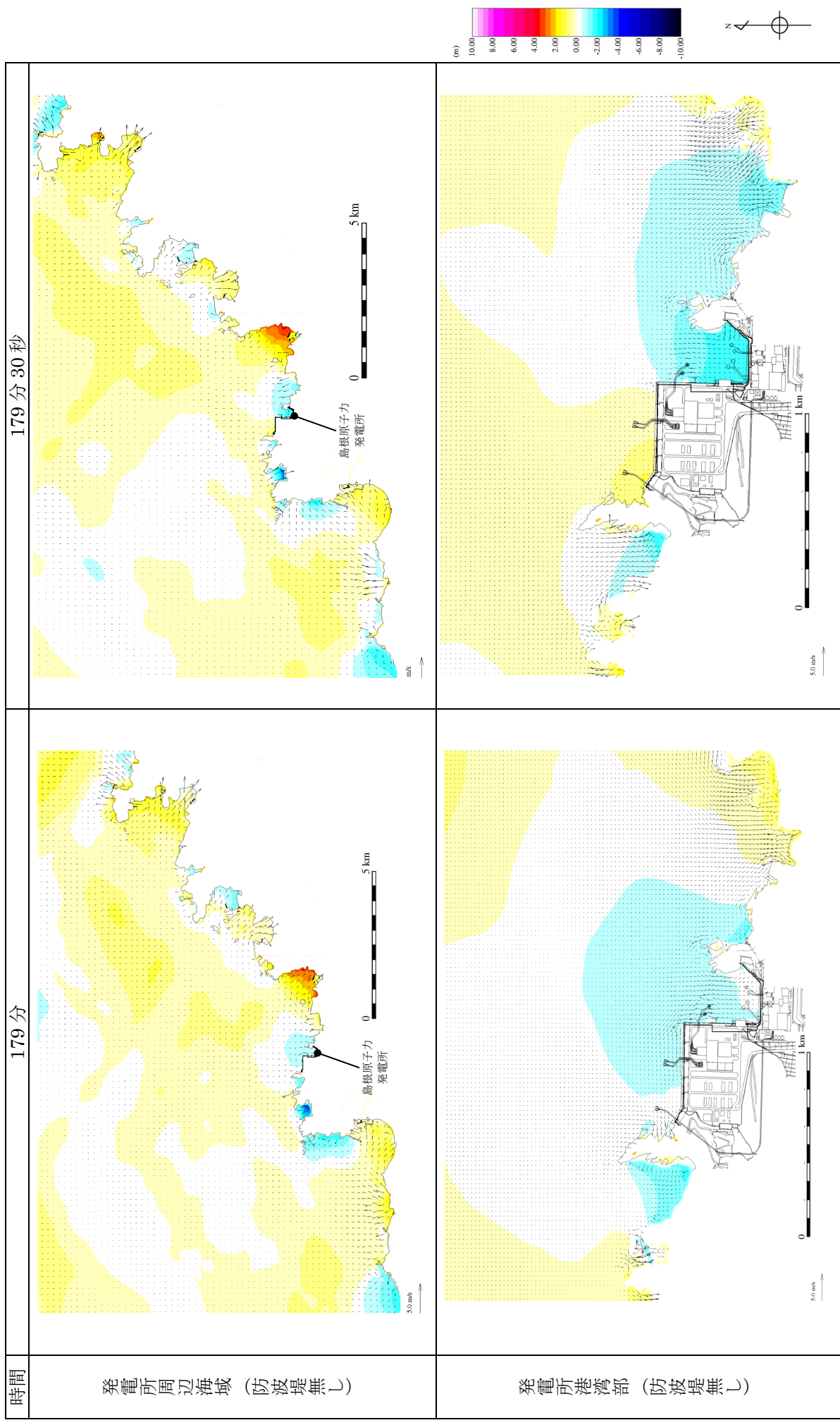
第5図(7) 基準津波5の水位変動・流向ベクトル



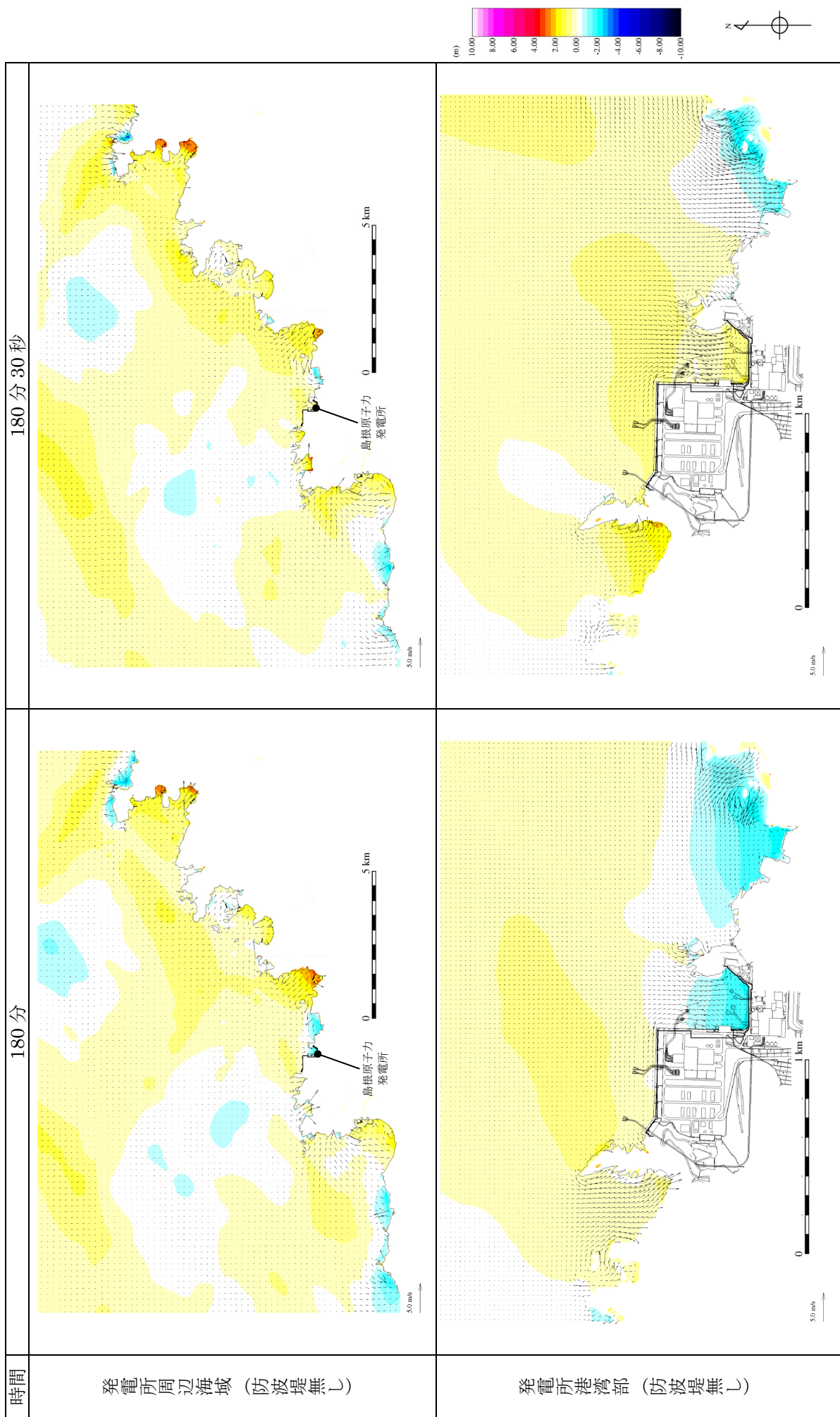
第 5 図 (8) 基準津波 5 の水位変動・流向ベクトル



第 5 図 (9) 基準津波 5 の水位変動・流向ベクトル

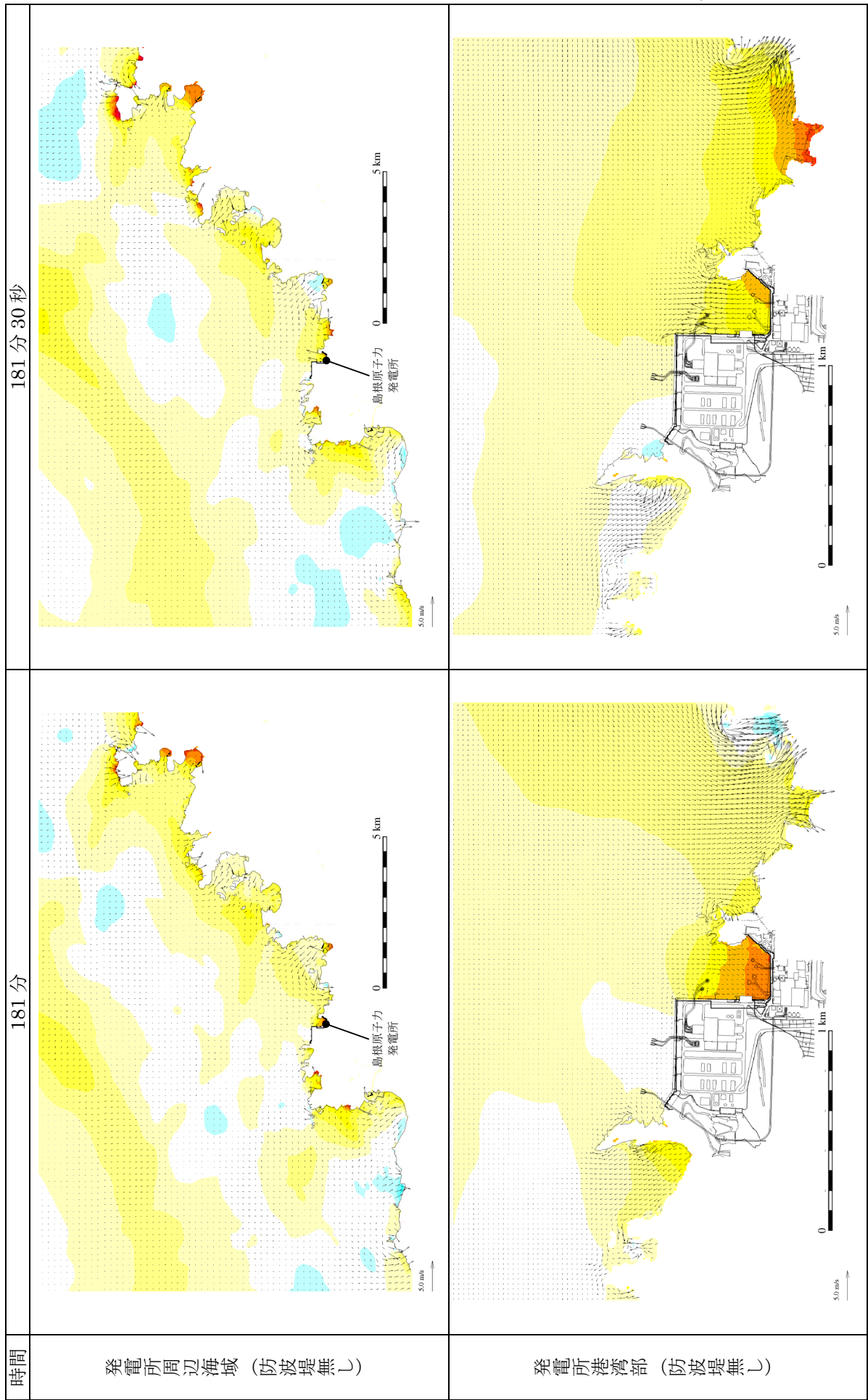


第 5 図(10) 基準津波 5 の水位変動・流向ベクトル

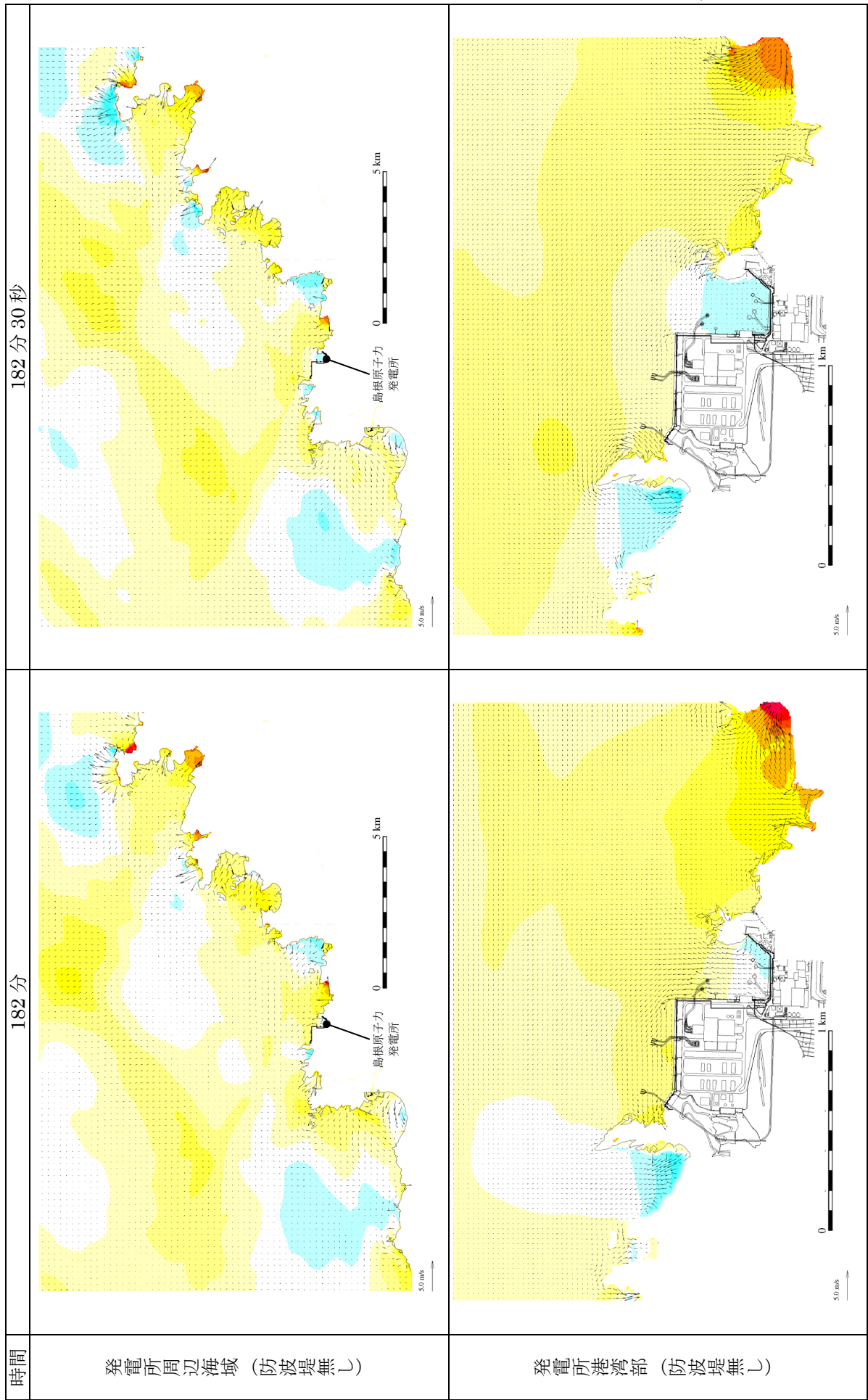


第5図(11) 基準津波5の水位変動・流向ベクトル

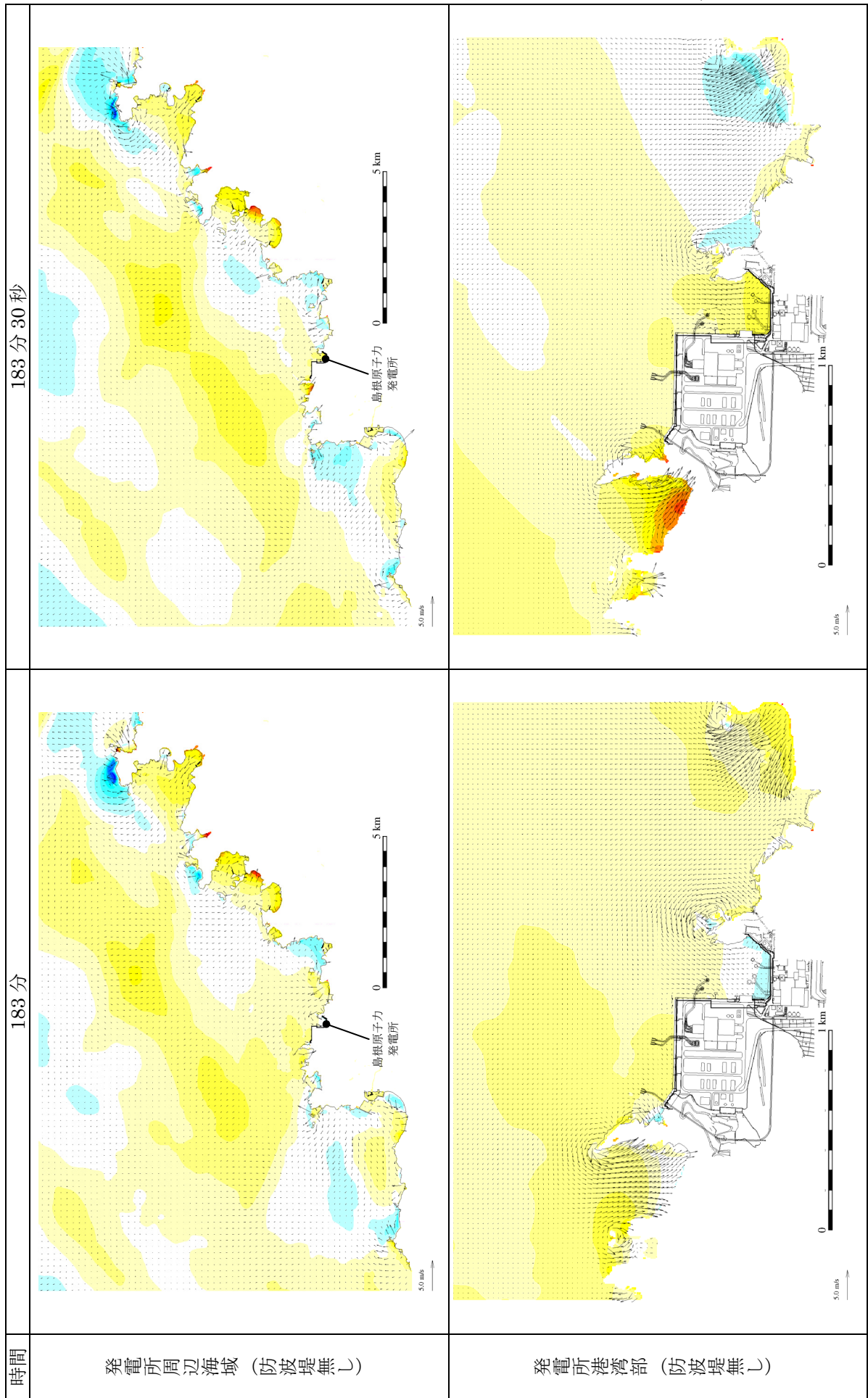




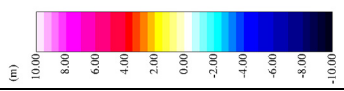
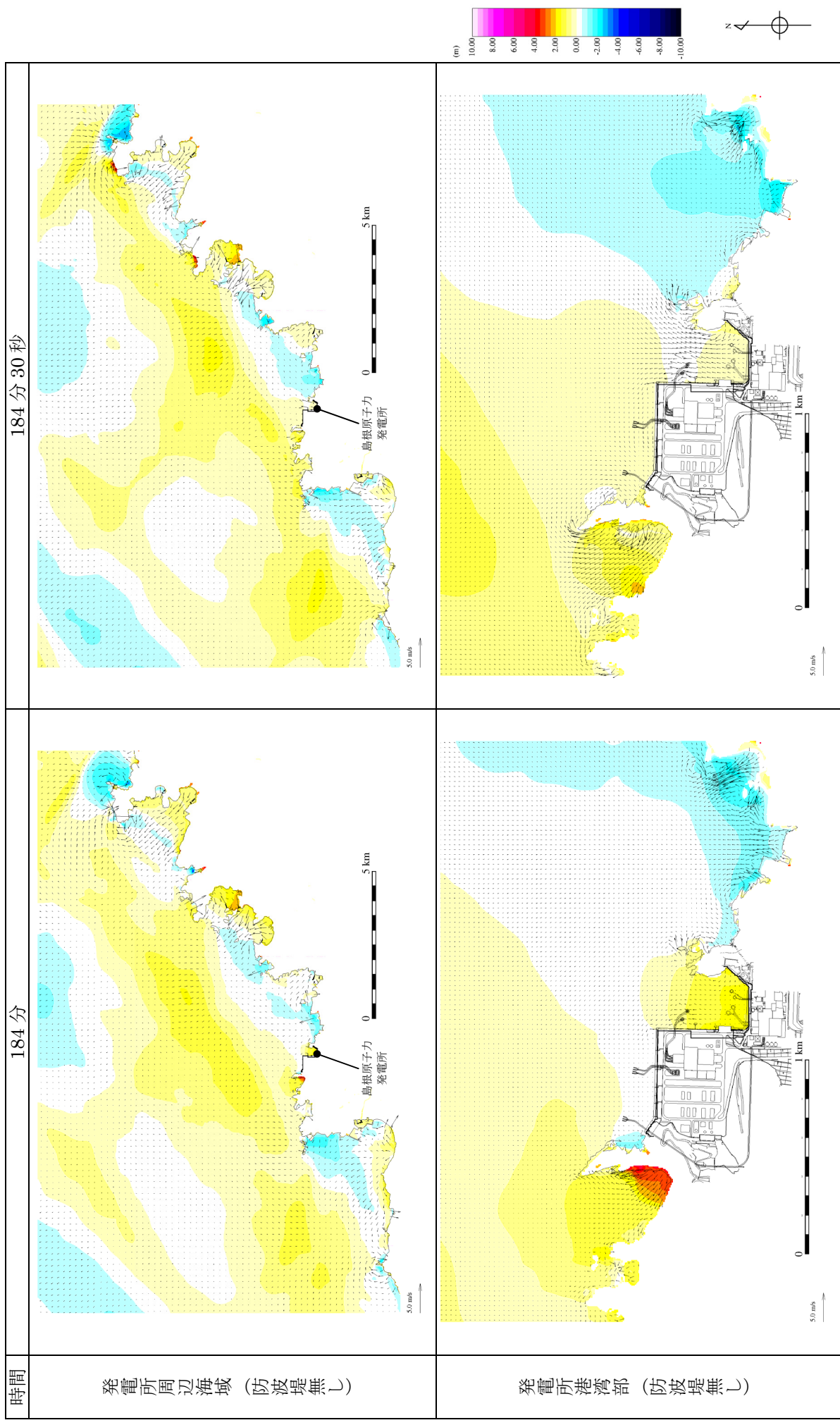
第5図(12) 基準津波5の水位変動・流向ベクトル



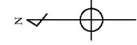
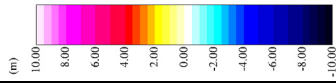
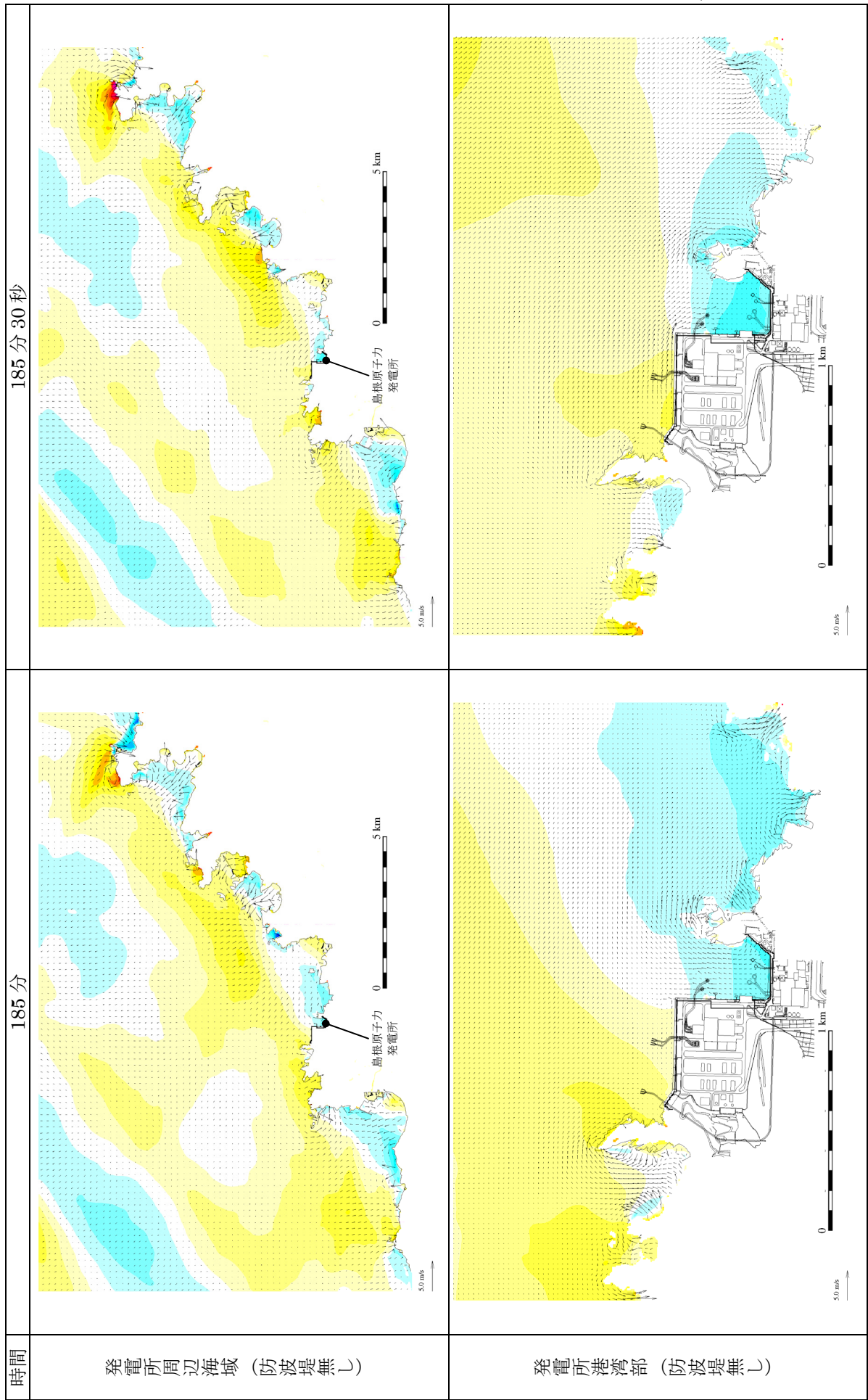
第5図(13) 基準津波5の水位変動・流向ベクトル



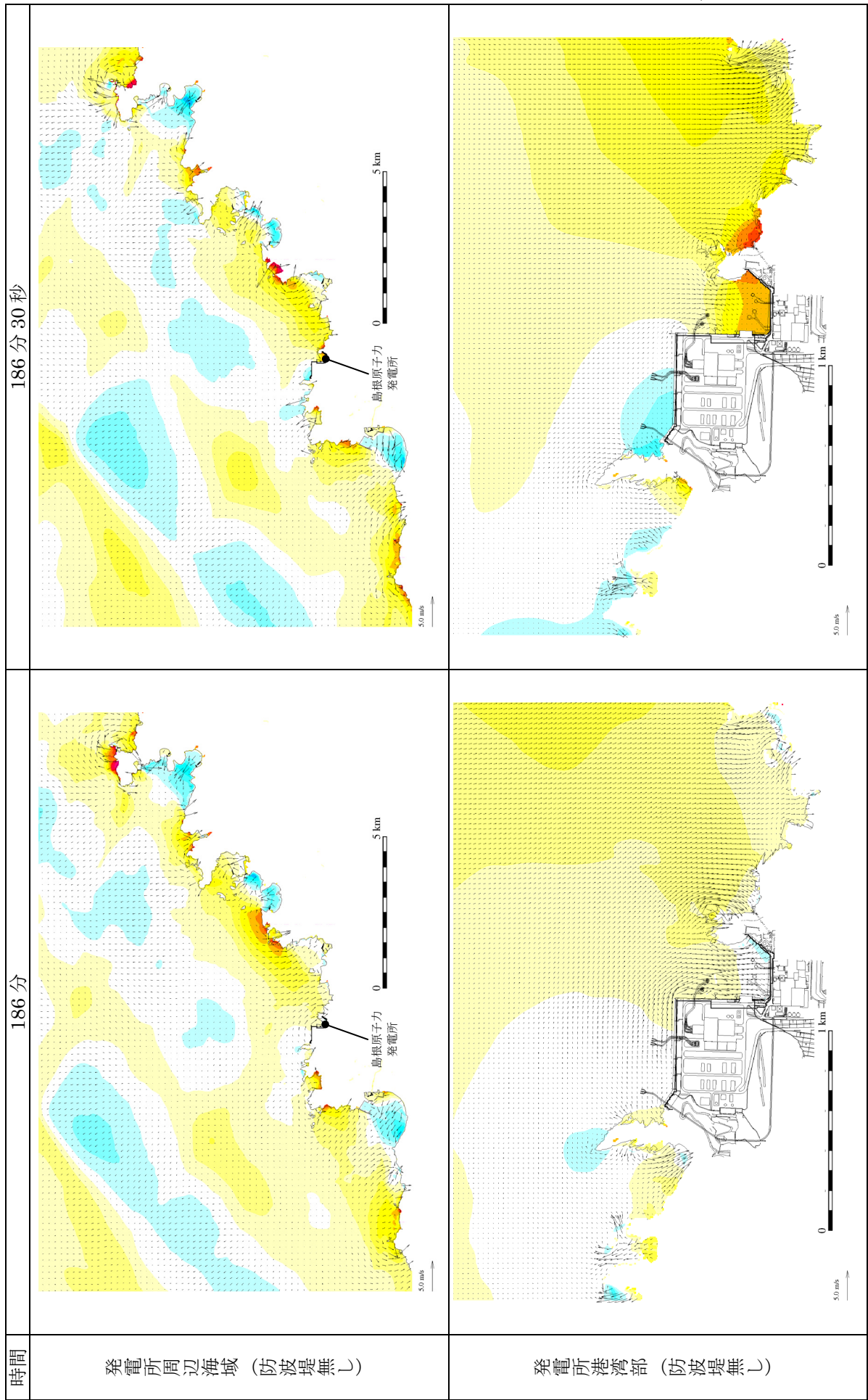
第 5 図(14) 基準津波 5 の水位変動・流向ベクトル



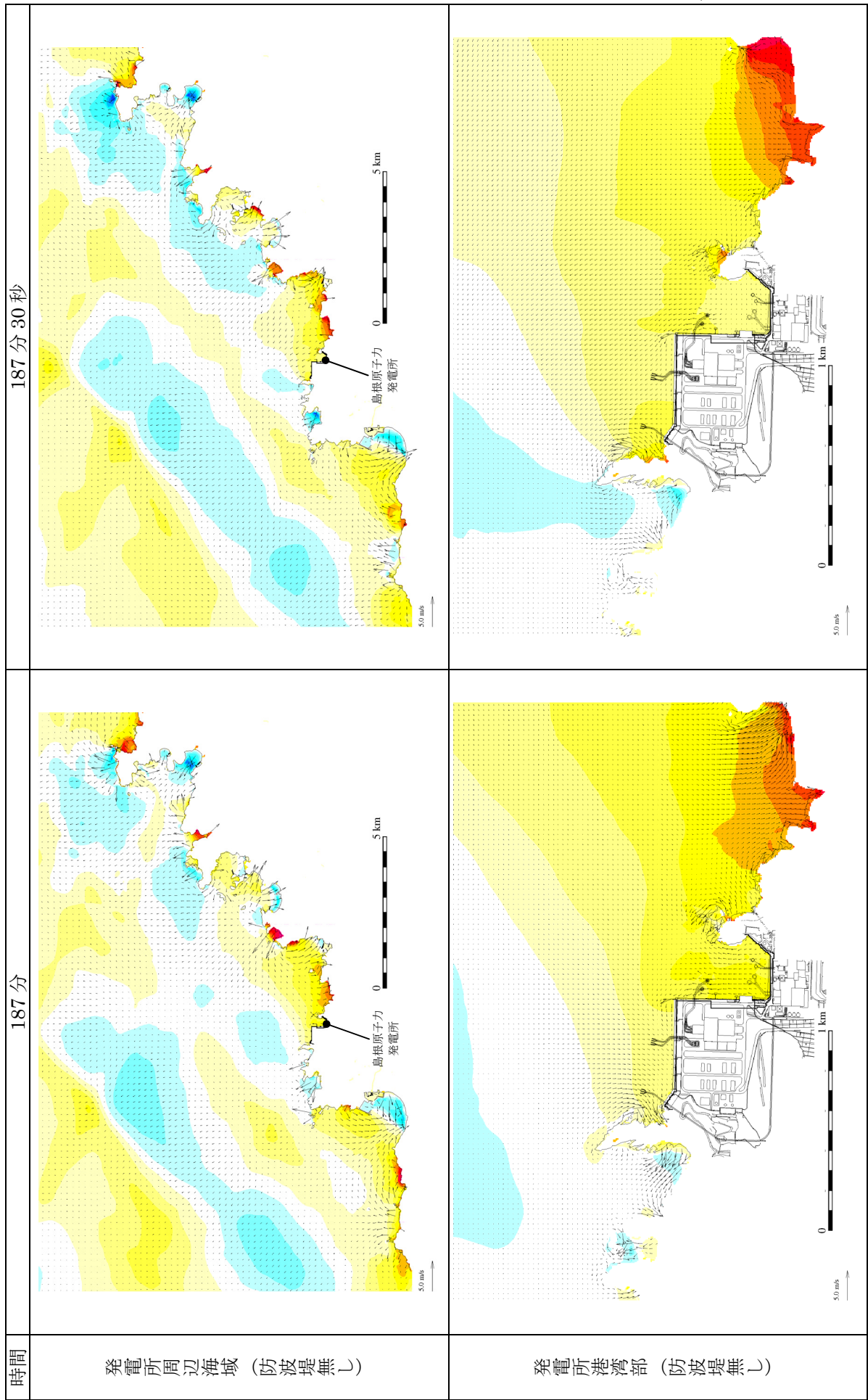
第5図(15) 基準津波5の水位変動・流向ベクトル



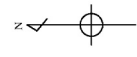
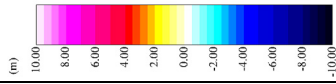
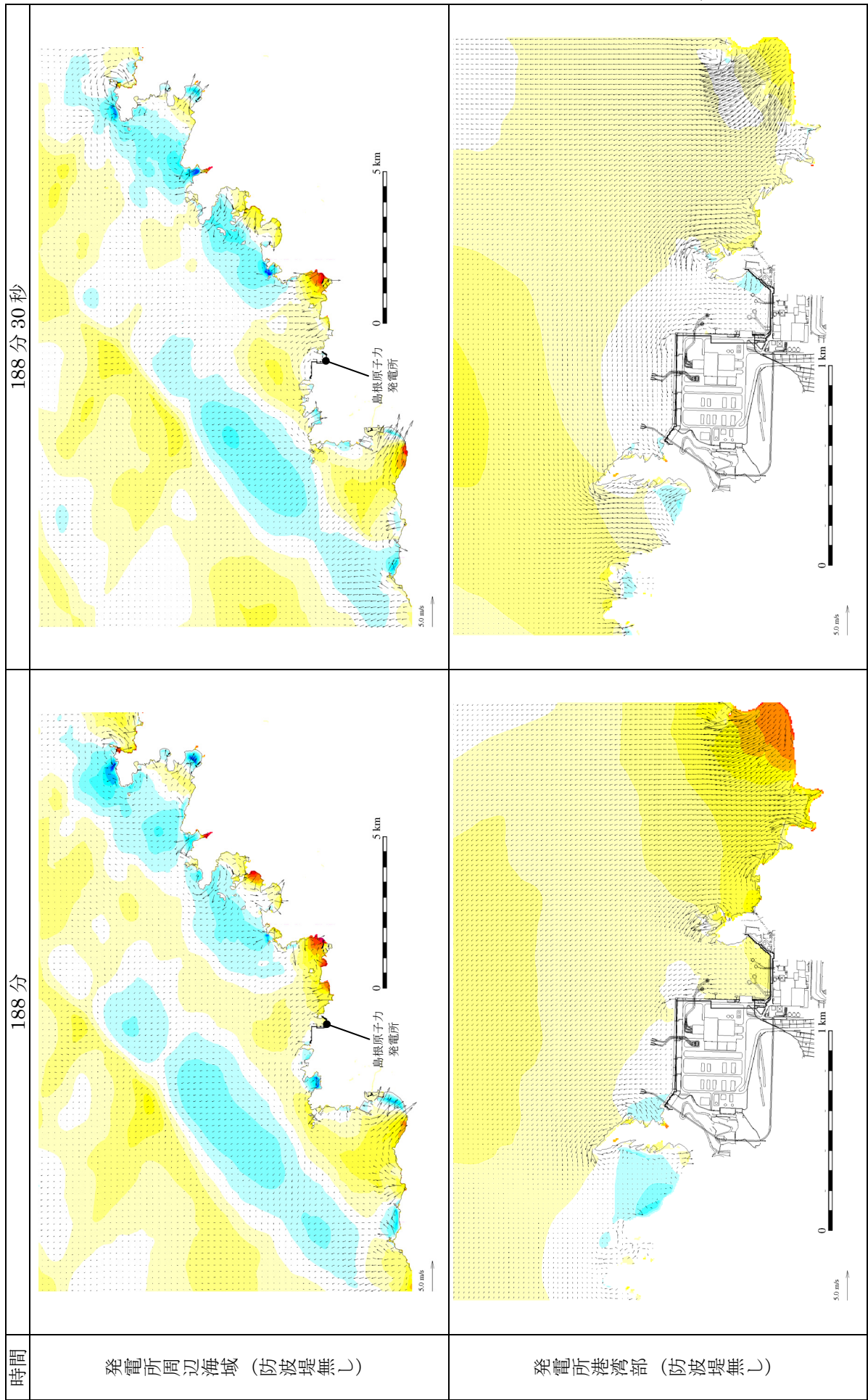
第 5 図(16) 基準津波 5 の水位変動・流向ベクトル



第5図(17) 基準津波5の水位変動・流向ベクトル

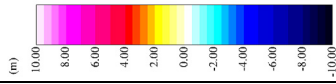
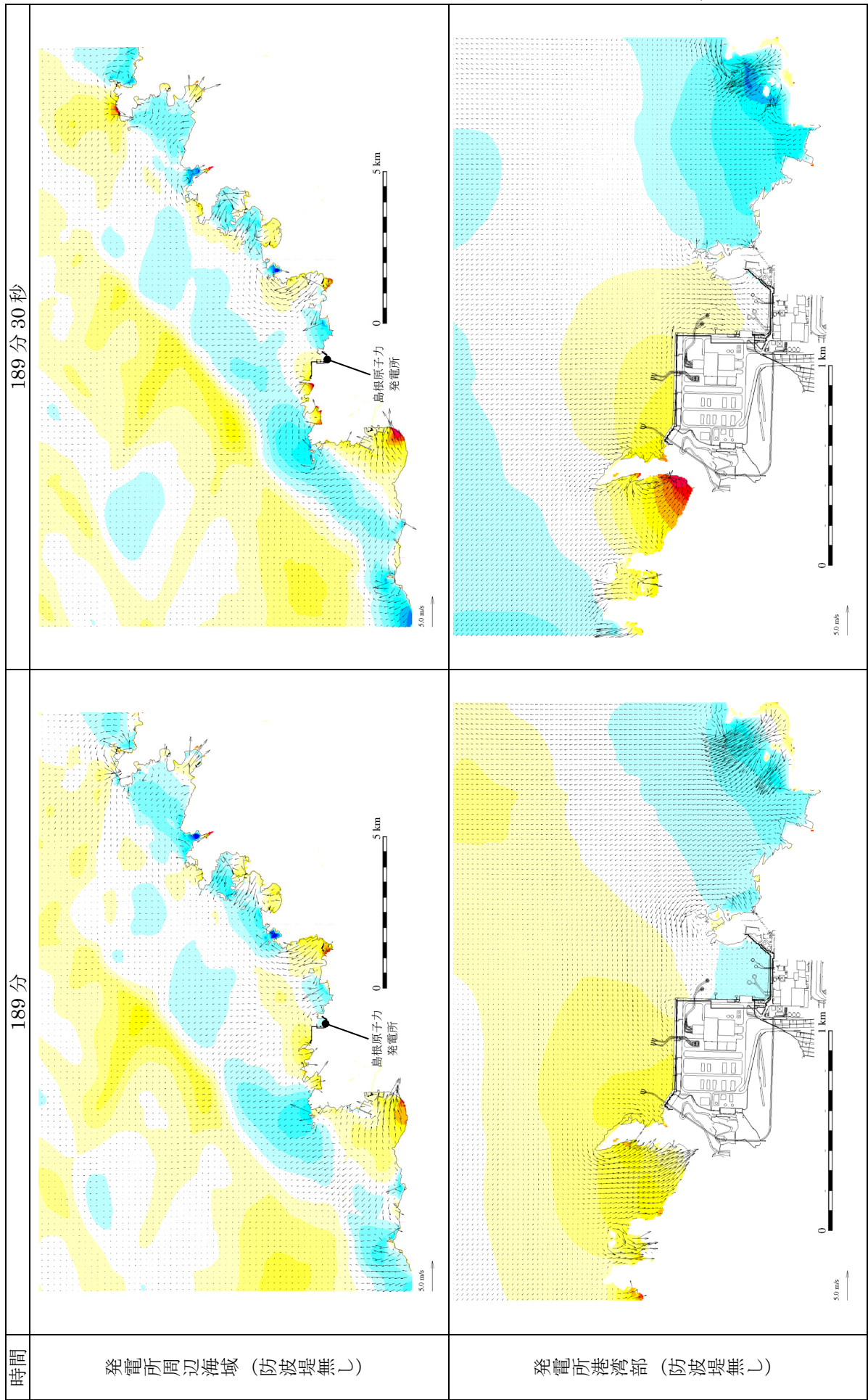


第5図(18) 基準津波5の水位変動・流向ベクトル

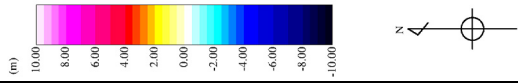
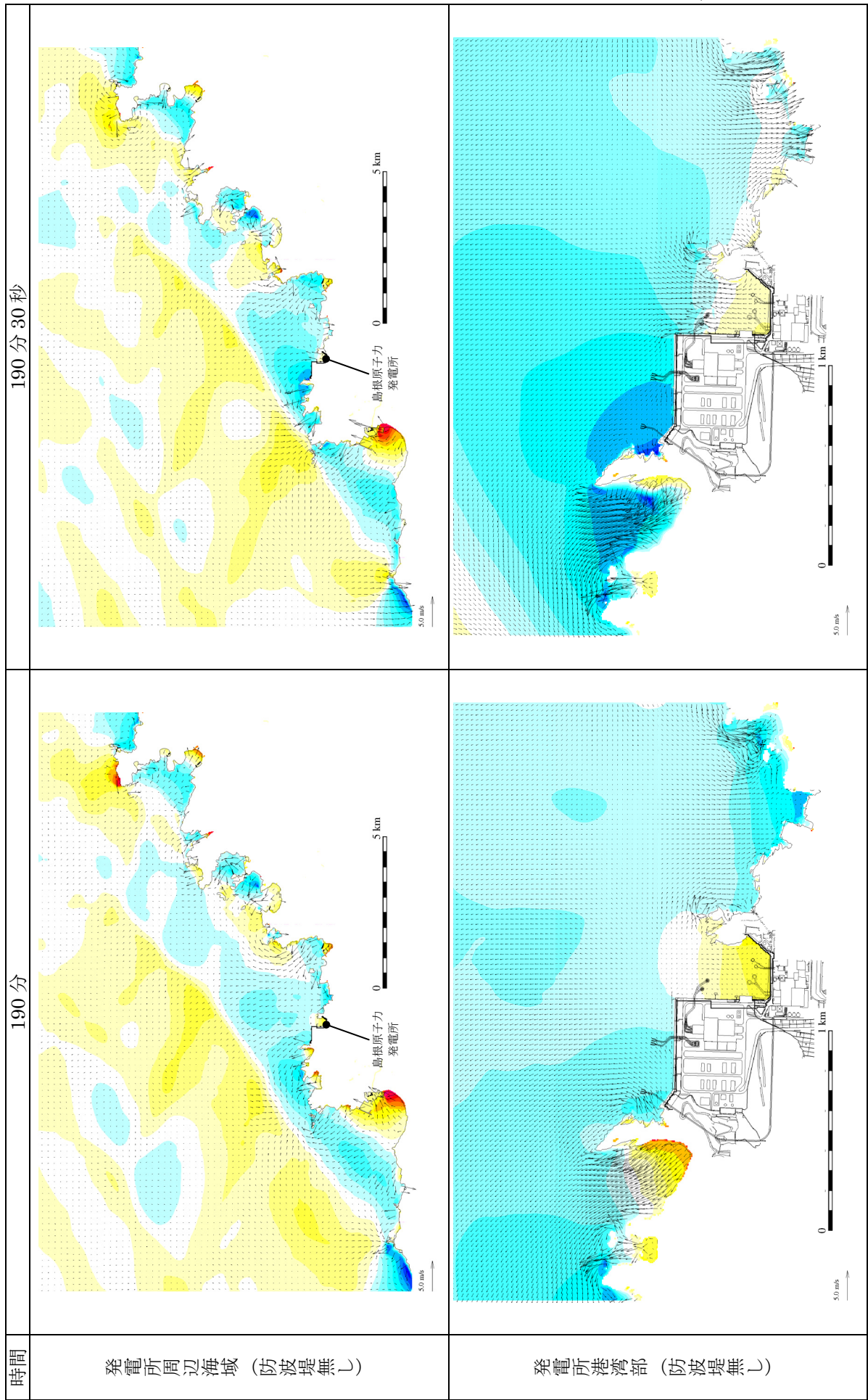


第5図(19) 基準津波5の水位変動・流向ベクトル





第 5 図(20) 基準津波 5 の水位変動・流向ベクトル



第 5 図(21) 基準津波 5 の水位変動・流向ベクトル